КАРТА-ПЛАН ТЕРРИТОРИИ

Пояснительная записка

1. Сведения о территории выполнения комплексных кадастровых работ:

Российская Федерация, Смоленская область, м.о. Сафоновский, г Сафоново, кадастровый квартал 67:17:0010328

(наименование субъекта Российской Федерации, муниципального образования, населенного пункта, уникальные учетные номера кадастровых кварталов, иные сведения, позволяющие определить местоположение территории, на которой выполняются комплексные кадастровые работы, например, наименование садоводческого или огороднического некоммерческого товарищества, гаражного кооператива, элемента планировочной структуры)

2. Основания выполнения комплексных кадастровых работ:

Наименование, дата и номер документа, на основании которого выполняются комплексные кадастровые работы:

Соглашение о предоставлении из федерального бюджета субсидий, в том числе грантов в форме субсидий, юридическим лицам, индивидуальным предпринимателям, а также физическим лицам № 321-20-2025-002 от 30 января 2025 г.

3. Дата подготовки карты-плана территории: *5 сентября 2025 г.*

4. Сведения о заказчике(ах) комплексных кадастровых работ:

В отношении юридического лица, органа местного самоуправления муниципального района, муниципального округа или городского округа либо уполномоченного исполнительного органа государственной власти субъекта Российской Федерации:

полное или сокращенное (в случае, если имеется) наименование: *Управление Росреестра по Смоленской области*

основной государственный регистрационный номер: *1046758340507*

идентификационный номер налогоплательщика: *6730055050*

В отношении физического лица или представителя физических или юридических лиц:

фамилия, имя. отчество (последнее - при наличии): –

страховой номер индивидуального лицевого счета в системе обязательного пенсионного страхования Российской Федерации (СНИЛС): –

Наименование и реквизиты документа, подтверждающие полномочия представителя заказчика(ов) комплексных кадастровых работ:

–

Адрес электронной почты (для направления уведомления о результатах внесения сведений в Единый государственный реестр недвижимости):

–

5. Сведения об исполнителе комплексных кадастровых работ:

Полное или сокращенное (в случае, если имеется) наименование и адрес юридического лица, с которым заключен государственный или муниципальный контракт либо договор подряда на выполнение комплексных кадастровых работ:

Филиал ППК "Роскадастр" по Смоленской области, адрес: 214025, Смоленск г, Полтавская ул, Дом 8

Фамилия, имя. отчество кадастрового инженера (последнее - при наличии): *Аглиуллина Венера Рифгатовна*

и основной государственный регистрационный номер кадастрового инженера индивидуального предпринимателя (ОГРНИП): –

Страховой номер индивидуального лицевого счета в системе обязательного пенсионного страхования Российской Федерации (СНИЛС) кадастрового инженера: *108-200-921-08*

Уникальный реестровый номер кадастрового инженера в реестре саморегулируемой организации кадастровых инженеров и дата внесения сведений о физическом лице в такой реестр: *А-1700, 5 июля 2016 г.*

Полное или (в случае, если имеется) сокращенное наименование саморегулируемой организации кадастровых инженеров, членом которой является кадастровый инженер:

Ассоциация "Союз кадастровых инженеров"

Контактный телефон: *79872900307, 89053156360*

Почтовый адрес и адрес электронной почты, по которым осуществляется связь с кадастровым инженером:

г. Казань, ул. Шуртыгина, д.3, помещение №21 (2 этаж), fvenera17@mail.ru

6. Перечень документов, использованных при подготовке карты-плана территории:

№ п/п	Реквизиты документа				
	Вид	Дата	Номер	Наименование	Иные сведения
1	2	3	4	5	6
1	Кадастровый план территории, выдан: Филиал публично-правовой компании "Роскадастр" по Смоленской области	27 августа 2025 г.	КУВИ-001/2025-164081935	Кадастровый план территории	—
2	Иной документ, выдан: Публично-правовая компания «Роскадастр»	6 февраля 2024 г.	170-3158/2024-В	Выписка о пунктах государственной геодезической сети, государственной нивелирной сети и государственной гравиметрической сети	—

7. Пояснения к карте-плану территории:

Пояснительная записка

Комплексные кадастровые работы были проведены на основании Соглашения о предоставлении из федерального бюджета субсидий, в том числе грантов в форме субсидий, юридическим лицам, индивидуальным предпринимателям, а также физическим лицам №321-20-2025-002 на территории Смоленской области от 30.01.2025г.

Согласно требований части 3 статьи 42.8 Федерального закона от 24.07.2007г. №221-ФЗ, в ходе выполнения комплексных кадастровых работ в отношении кадастрового квартала, при уточнении местоположения границ земельных участков (в том числе в целях исправления реестровой ошибки в описании местоположения границ земельного участка) их площадь либо:
- не уменьшалась более чем на 10%;
- увеличивалась не более чем на величину предельного минимального размера земельного участка, установленного ПЗЗ для определенных территориальных зон;
- увеличивалась более чем на 10%, так как предельный минимальный размер земельного участка, утвержденный ПЗЗ для определенных территориальных зон, установлен.

В Акте согласования указываются точки или части границ земельных участков, местоположение которых уточнено и подлежит согласованию согласно части 1 статьи 39 Федерального закона от 24.07.2007г. №221-ФЗ. Если земельный участок граничит с землями, находящимися в государственной или муниципальной собственности (не с земельными участками), то согласование местоположения в отношении такой части границы согласно Закону о кадастре не проводится. Разъяснения приведены в Письме Министерства экономического развития РФ от 8 октября 2013г. №ОГ-Д23-5470 «О подготовке межевого плана и проведении процедуры согласования местоположения границ земельного участка», а также в Письме Росреестра от 17.11.2020г. №13-00408/20 «О согласовании местоположения границ земельных участков».

Сведения о кадастровом инженере:
1. Аглиуллина Венера Рифгатовна;
2. СНИЛС 108-200-921 08;
3. Номер регистрации в государственном реестре лиц, осуществляющих кадастровую деятельность: 20818;
4. Контактный телефон: 89053156360
5. Почтовый адрес и адрес электронной почты, по которым осуществляется связь с кадастровым инженером: РФ, г.Смоленск, ул.Полтавская, д.8; fvenera17@mail.ru;
6. Сокращенное наименование юридического лица, работником которого является кадастровый инженер: Филиал ППК "Роскадастр" по Смоленской области, г.Смоленск, ул.Полтавская, д.8;
7. Наименование саморегулируемой организации кадастровых инженеров, членом которой является кадастровый инженер: Ассоциация «Союз кадастровых инженеров», номер в государственном реестре саморегулируемых организаций кадастровых инженеров №001 от 05.07.2016г, реестровый номер А-1700, дата включения кадастрового инженера в реестр членов Ассоциации СКИ 07.11.2017г.

Сведения о пунктах геодезической сети и средствах измерений

1. Сведения о пунктах геодезической сети:

№ п/п	Вид геодезической сети	Название пункта геодезической сети и тип знака	Система координат пункта геодезической сети	Координаты пункта, м		Дата обследования 6 февраля 2024 г.		
						Сведения о состоянии		
				X	Y	наружного знака пункта	центра пункта	марки центра пункта
1	2	3	4	5	6	7	8	9

1	2	3	4	5	6	7	8	9
1	Геодезическая сеть сгущения 4 класса. 4	Дачный, сигн., 9.300 м, 2 оп, б/№	МСК-67, зона 1	500 204,74	1 299 582,94	—	—	—
2	Геодезическая сеть сгущения. 4	Телецентр, сигн., 17.000 м, 2 оп, б/№		493 040,24	1 296 362,54	Утрачен	Сохранился	
3	Астрономо-геодезическая сеть. 1	Ляблево, сигн., 16.700 м, 37 оп, 4958		501 535,12	1 305 985,26	Сохранился		

2. Сведения об использованных средствах измерений:

№ п/п	Наименование и обозначение типа средства измерений - прибора (инструмента, аппаратуры)	Заводской или серийный номер средства измерений	Реквизиты свидетельства о поверке прибора (инструмента, аппаратуры) и (или) срок действия поверки
1	2	3	4
1	Аппаратура геодезическая спутниковая Hiper V	1143-11091	№С-ГСХ/26-06-2024/349791901 от 26.06.2024г.
2	Аппаратура геодезическая спутниковая PrinCe i30	3491933	№С-ГФК/30-08-2024/366349251 от 30.08.2024г.

Сведения об уточняемых земельных участках

1. Сведения о характерных точках границ уточняемого земельного участка с кадастровым номером _____:

Система координат _____ Зона № _____

Обозначение характерных точек границ	Координаты, м				Метод определения координат	Формулы, примененные для расчета средней квадратической погрешности определения координат характерных точек границ (Mt), с подставленными в такие формулы значениями и итоговые (вычисленные) значения Mt, м	Описание закрепления точки
	содержатся в Едином государственном реестре недвижимости		определены в результате выполнения комплексных кадастровых работ				
	X	Y	X	Y			
1	2	3	4	5	6	7	8

2. Сведения о частях границ уточняемого земельного участка с кадастровым номером _____:

Обозначение части границ		Горизонтальное проложение (S), м	Описание прохождения части границ	Сведения о согласовании местоположения границ (согласовано/спорное)
от т.	до т.			
1	2	3	4	5

3. Сведения о характеристиках уточняемого земельного участка с кадастровым номером 67:17:0010328:25:

№ п/п	Наименование характеристики земельного участка	Значение характеристики
1	2	3
1.	Адрес земельного участка	—
1.1.	Сведения о местоположении земельного участка (при отсутствии адреса) в структурированном в соответствии с федеральной информационной адресной системой виде	Российская Федерация, Смоленская область, Сафоновский р-н, Сафоново г, Промышленная ул
1.2.	Дополнительные сведения о местоположении земельного участка	—
2.	Площадь земельного участка ± величина погрешности определения (вычисления) площади (Р ± ΔР), м²	0 ± 0,00
3.	Формула, примененная для вычисления предельной погрешности определения площади земельного участка, с подставленными значениями и итоговые (вычисленные) значения	3,5*0,10*√(0,00) = 0
4.	Площадь земельного участка согласно сведениям Единого государственного реестра недвижимости (Ркад), м²	832,00
5.	Оценка расхождения Р и Ркад (Р - Ркад), м²	832

1	2	3
6.	Предельный минимальный и максимальный размеры земельного участка (Рмин и Рмакс), м²	— —
7.	Вид (виды) разрешенного использования	под продовольственным складом
7.1.	Дополнительные сведения об использовании земельного участка	—
8.	Кадастровый или иной государственный учетный номер (инвентарный) здания, сооружения, объекта незавершенного строительства, расположенного на земельном участке	—
9.	Сведения о земельных участках (землях общего пользования, территории общего пользования), посредством которых обеспечивается доступ	—
10.	Иные сведения	—

4. Пояснения к сведениям об уточняемом земельном участке с кадастровым номером 67:17:0010328:25 :

1.	—

1. Сведения о характерных точках границ уточняемого земельного участка с кадастровым номером 67:17:0010328:26 :

Система координат МСК-67, зона 1 Зона № 1

Обозначение характерных точек границ	Координаты, м				Метод определения координат	Формулы, примененные для расчета средней квадратической погрешности определения координат характерных точек границ (Mt), с подставленными в такие формулы значениями и итоговые (вычисленные) значения Mt, м	Описание закрепления точки
	содержатся в Едином государственном реестре недвижимости		определены в результате выполнения комплексных кадастровых работ				
	X	Y	X	Y			
1	2	3	4	5	6	7	8
145	5 771,50	13 077,20	5 771,50	13 077,20	—	—	—
151	5 773,40	13 075,60	5 773,40	13 075,60			
150	5 783,40	13 071,50	5 783,40	13 071,50			
149	5 811,30	13 118,40	5 811,30	13 118,40			
148	5 797,80	13 124,70	5 797,80	13 124,70			
147	5 775,50	13 106,00	5 775,50	13 106,00			
146	5 780,00	13 103,90	5 780,00	13 103,90			
145	5 771,50	13 077,20	5 771,50	13 077,20			

2. Сведения о частях границ уточняемого земельного участка с кадастровым номером 67:17:0010328:26 :

Обозначение части границ		Горизонтальное проложение (S), м	Описание прохождения части границ	Сведения о согласовании местоположения границ (согласовано/спорное)
от т.	до т.			
1	2	3	4	5
145	151	2,48	—	согласовано
151	150	10,81		
150	149	54,57		
149	148	14,90		
148	147	29,10		
147	146	4,97		
146	145	28,02		

3. Сведения о характеристиках уточняемого земельного участка с кадастровым номером 67:17:0010328:26 :

№ п/п	Наименование характеристики земельного участка	Значение характеристики
1	2	3
1.	Адрес земельного участка	—
1.1.	Сведения о местоположении земельного участка (при отсутствии адреса) в структурированном в соответствии с федеральной информационной адресной системой виде	Российская Федерация, Смоленская область, Сафоновский р-н, Сафоново г
1.2.	Дополнительные сведения о местоположении земельного участка	—
2.	Площадь земельного участка ± величина погрешности определения (вычисления) площади (Р ± ΔР), м²	0 ± 0,00
3.	Формула, примененная для вычисления предельной погрешности определения площади земельного участка, с подставленными значениями и итоговые (вычисленные) значения	3,5*0,10*√(0,00) = 0
4.	Площадь земельного участка согласно сведениям Единого государственного реестра недвижимости (Ркад), м²	981,00
5.	Оценка расхождения Р и Ркад (Р - Ркад), м²	981
6.	Предельный минимальный и максимальный размеры земельного участка (Рмин и Рмакс), м²	— —
7.	Вид (виды) разрешенного использования	Производство строительных материалов
7.1.	Дополнительные сведения об использовании земельного участка	—

1	2	3
8.	Кадастровый или иной государственный учетный номер (инвентарный) здания, сооружения, объекта незавершенного строительства, расположенного на земельном участке	—
9.	Сведения о земельных участках (землях общего пользования, территории общего пользования), посредством которых обеспечивается доступ	—
10.	Иные сведения	—

4. Пояснения к сведениям об уточняемом земельном участке с кадастровым номером 67:17:0010328:26 :

1.	—

1. Сведения о характерных точках границ уточняемого земельного участка с кадастровым номером _____ :

Система координат _____ Зона № _____

Обозначение характерных точек границ	Координаты, м				Метод определения координат	Формулы, примененные для расчета средней квадратической погрешности определения координат характерных точек границ (Mt), с подставленными в такие формулы значениями и итоговые (вычисленные) значения Mt, м	Описание закрепления точки
	содержатся в Едином государственном реестре недвижимости		определены в результате выполнения комплексных кадастровых работ				
	X	Y	X	Y			
1	2	3	4	5	6	7	8

2. Сведения о частях границ уточняемого земельного участка с кадастровым номером _____ :

Обозначение части границ		Горизонтальное проложение (S), м	Описание прохождения части границ	Сведения о согласовании местоположения границ (согласовано/спорное)
от т.	до т.			
1	2	3	4	5

3. Сведения о характеристиках уточняемого земельного участка с кадастровым номером 67:17:0010328:50 :

№ п/п	Наименование характеристики земельного участка	Значение характеристики
1	2	3
1.	Адрес земельного участка	—
1.1.	Сведения о местоположении земельного участка (при отсутствии адреса) в структурированном в соответствии с федеральной информационной адресной системой виде	Российская Федерация, Смоленская область, Сафоновский р-н, Сафоново г, Строителей ул, д 23
1.2.	Дополнительные сведения о местоположении земельного участка	—

1	2	3
2.	Площадь земельного участка ± величина погрешности определения (вычисления) площади (Р ± ΔР), м²	0 ± 0,00
3.	Формула, примененная для вычисления предельной погрешности определения площади земельного участка, с подставленными значениями и итоговые (вычисленные) значения	3,5*0,10*√(0,00) = 0
4.	Площадь земельного участка согласно сведениям Единого государственного реестра недвижимости (Ркад), м²	900,00
5.	Оценка расхождения Р и Ркад (Р - Ркад), м²	900
6.	Предельный минимальный и максимальный размеры земельного участка (Рмин и Рмакс), м²	— —
7.	Вид (виды) разрешенного использования	Под жилую застройку Многоэтажную
7.1.	Дополнительные сведения об использовании земельного участка	—
8.	Кадастровый или иной государственный учетный номер (инвентарный) здания, сооружения, объекта незавершенного строительства, расположенного на земельном участке	—
9.	Сведения о земельных участках (землях общего пользования, территории общего пользования), посредством которых обеспечивается доступ	—
10.	Иные сведения	—
4. Пояснения к сведениям об уточняемом земельном участке с кадастровым номером 67:17:0010328:50 :		
1.	—	

Сведения об образуемых земельных участках

1. Сведения о характерных точках границ образуемого земельного участка _____:
обозначение земельного участка

Система координат _____ Зона № _____

Обозначение характерных точек границ	Координаты, м		Метод определения координат	Формулы, примененные для расчета средней квадратической погрешности определения координат характерных точек границ (Mt), с подставленными в такие формулы значениями и итоговые (вычисленные) значения Mt, м	Описание закрепления точки
	X	Y			
1	2	3	4	5	6

2. Сведения о частях границ образуемого земельного участка _____:
обозначение земельного участка

Обозначение части границ		Горизонтальное проложение (S), м	Описание прохождения части границ	Сведения о согласовании местоположения границ (согласовано/спорное)
от т.	до т.			
1	2	3	4	5

3. Сведения о характеристиках образуемого земельного участка _____:
обозначение земельного участка

№ п/п	Наименование характеристики земельного участка	Значение характеристики
1	2	3
1.	Адрес земельного участка	
1.1.	Сведения о местоположении земельного участка (при отсутствии адреса) в структурированном в соответствии с федеральной информационной адресной системой виде	
1.2.	Дополнительные сведения о местоположении земельного участка	
2.	Категория земель	
3.	Вид (виды) разрешенного использования	
3.1.	Дополнительные сведения об использовании земельного участка	
4.	Реестровый номер границ территориальной зоны или в случае отсутствия такого реестрового номера ее индивидуальное обозначение (вид, тип, номер, индекс)	
5.	Площадь земельного участка ± величина погрешности определения (вычисления) площади (P ± ΔP), м²	

1	2	3
6.	Формула, примененная для вычисления предельной погрешности определения площади земельного участка, с подставленными значениями и итоговые (вычисленные) значения	
7.	Предельный минимальный и максимальный размеры земельного участка (Рмин) и (Рмакс), м²	
8.	Кадастровый или иной государственный учетный номер (инвентарный) объекта недвижимости, расположенного на образуемом земельном участке	
9.	Кадастровые номера исходных земельных участков	
9.1.	Кадастровый номер входящего в состав земельного участка, представляющего собой единое землепользование (номер контура многоконтурного земельного участка), преобразование которого осуществляется	
9.2.	Кадастровые номера земельных участков, исключаемых из состава измененного (исходного) земельного участка, представляющего собой единое землепользование	
9.3.	Кадастровый или иной государственный учетный номер (инвентарный) объекта недвижимости, расположенного на измененном земельном участке	
10.	Условный номер земельного участка	
11.	Учетный номер проекта межевания территории	
12.	Дополнительные сведения об образовании земельного участка	
13.	Сведения о земельных участках (землях общего пользования, территории общего пользования), посредством которых обеспечивается доступ	
14.	Иные сведения	
4. Пояснения к сведениям об образуемом земельном участке _____: обозначение земельного участка		
1.		

Сведения об уточняемых земельных участках, необходимые для исправления реестровых ошибок в сведениях о местоположении их границ

1. Сведения о характерных точках границ уточняемого земельного участка с кадастровым номером 67:17:0010328:168 :

Система координат МСК-67, зона 1 Зона № 1

Обозначение характерных точек границ	Координаты, м				Метод определения координат	Формулы, примененные для расчета средней квадратической погрешности определения координат характерных точек границ (Mt), с подставленными в такие формулы значениями и итоговые (вычисленные) значения Mt, м	Описание закрепления точки
	содержатся в Едином государственном реестре недвижимости		определены в результате выполнения комплексных кадастровых работ				
	X	Y	X	Y			
1	2	3	4	5	6	7	8
145	496 827,85	1 297 226,51	496 827,85	1 297 226,51	—	—	—
146	496 821,55	1 297 241,22	496 821,55	1 297 241,22			
147	496 801,13	1 297 232,38	496 801,13	1 297 232,38			
148	496 797,16	1 297 230,66	496 797,16	1 297 230,66			
149	496 787,72	1 297 226,49	496 787,72	1 297 226,49			
150	496 766,72	1 297 217,77	496 766,72	1 297 217,77			
151	496 771,97	1 297 205,13	496 771,97	1 297 205,13			
152	496 797,38	1 297 214,68	496 797,38	1 297 214,68			
145	496 827,85	1 297 226,51	496 827,85	1 297 226,51			

2. Сведения о частях границ уточняемого земельного участка с кадастровым номером 67:17:0010328:168 :

Обозначение части границ		Горизонтальное проложение (S), м	Описание прохождения части границ	Сведения о согласовании местоположения границ (согласовано/спорное)
от т.	до т.			
1	2	3	4	5
145	146	16,00	—	согласовано
146	147	22,25		
147	148	4,33		
148	149	10,32		
149	150	22,74		
150	151	13,69		
151	152	27,15		
152	145	32,69		

3. Сведения о характеристиках уточняемого земельного участка с кадастровым номером		67:17:0010328:168 :
№ п/п	Наименование характеристики	Значение характеристики
1	2	3
1.	Адрес земельного участка	—
1.1.	Сведения о местоположении земельного участка (при отсутствии адреса) в структурированном в соответствии с федеральной информационной адресной системой виде	Российская Федерация, Смоленская область, Сафоновский р-н, Сафоново г, Заслонова ул, д 52
1.2.	Дополнительные сведения о местоположении земельного участка	—
2.	Площадь земельного участка ± величина погрешности определения (вычисления) площади (Р ± ΔР), м²	885 ± 10,00
3.	Формула, примененная для вычисления предельной погрешности определения площади земельного участка, с подставленными значениями и итоговые (вычисленные) значения	3,5*0,10*√(885,00) = 10
4.	Площадь земельного участка согласно сведениям Единого государственного реестра недвижимости (Ркад), м²	885,00
5.	Оценка расхождения Р и Ркад (Р - Ркад), м²	0
6.	Предельный минимальный и максимальный размеры земельного участка (Рмин и Рмакс), м²	— —
7.	Кадастровый или иной государственный учетный номер (инвентарный) здания, сооружения, объекта незавершенного строительства, расположенного на земельном участке	—
8.	Вид (виды) разрешенного использования	Индивидуальное жилищное строительство
8.1.	Дополнительные сведения об использовании земельного участка	—
9.	Сведения о земельных участках (землях общего пользования, территории общего пользования), посредством которых обеспечивается доступ	—
10.	Иные сведения	—
4. Пояснения к сведениям об уточняемом земельном участке с кадастровым номером		67:17:0010328:168 :
1.	—	

1. Сведения о характерных точках границ уточняемого земельного участка с кадастровым номером 67:17:0010328:24 :

Система координат МСК-67, зона 1 Зона № 1

Обозначение характерных точек границ	Координаты, м				Метод определения координат	Формулы, примененные для расчета средней квадратической погрешности определения координат характерных точек границ (Mt), с подставленными в такие формулы значениями и итоговые (вычисленные) значения Mt, м	Описание закрепления точки
	содержатся в Едином государственном реестре недвижимости		определены в результате выполнения комплексных кадастровых работ				
	X	Y	X	Y			
1	2	3	4	5	6	7	8
1	497 300,25	1 297 070,68	497 300,25	1 297 070,68	—	0,30	—
2	497 301,16	1 297 068,55	497 301,16	1 297 068,55			
3	497 325,70	1 297 082,93	497 325,70	1 297 082,93			
4	497 324,70	1 297 084,73	497 324,70	1 297 084,73			
5	497 317,69	1 297 095,63	497 317,69	1 297 095,63			
6	497 312,03	1 297 105,29	497 312,03	1 297 105,29			
7	497 288,39	1 297 091,53	497 288,39	1 297 091,53			
8	497 293,83	1 297 081,73	497 293,83	1 297 081,73			
1	497 300,25	1 297 070,68	497 300,25	1 297 070,68			

2. Сведения о частях границ уточняемого земельного участка с кадастровым номером 67:17:0010328:24 :

Обозначение части границ		Горизонтальное проложение (S), м	Описание прохождения части границ	Сведения о согласовании местоположения границ (согласовано/спорное)
от т.	до т.			
1	2	3	4	5
1	2	2,32	—	согласовано
2	3	28,44		
3	4	2,06		
4	5	12,96		
5	6	11,20		
6	7	27,35		
7	8	11,21		
8	1	12,78		

3. Сведения о характеристиках уточняемого земельного участка с кадастровым номером 67:17:0010328:24 :

№ п/п	Наименование характеристики	Значение характеристики

1	2	3
1.	Адрес земельного участка	—
1.1.	Сведения о местоположении земельного участка (при отсутствии адреса) в структурированном в соответствии с федеральной информационной адресной системой виде	Российская Федерация, Смоленская область, Сафоновский р-н, Сафоново г, Промышленная ул
1.2.	Дополнительные сведения о местоположении земельного участка	—
2.	Площадь земельного участка ± величина погрешности определения (вычисления) площади (Р ± ΔР), м²	728 ± 9,00
3.	Формула, примененная для вычисления предельной погрешности определения площади земельного участка, с подставленными значениями и итоговые (вычисленные) значения	3,5*0,10*√(728,00) = 9
4.	Площадь земельного участка согласно сведениям Единого государственного реестра недвижимости (Ркад), м²	728,00
5.	Оценка расхождения Р и Ркад (Р - Ркад), м²	0
6.	Предельный минимальный и максимальный размеры земельного участка (Рмин и Рмакс), м²	— —
7.	Кадастровый или иной государственный учетный номер (инвентарный) здания, сооружения, объекта незавершенного строительства, расположенного на земельном участке	—
8.	Вид (виды) разрешенного использования	для нужд промышленности
8.1.	Дополнительные сведения об использовании земельного участка	—
9.	Сведения о земельных участках (землях общего пользования, территории общего пользования), посредством которых обеспечивается доступ	—
10.	Иные сведения	—
4. Пояснения к сведениям об уточняемом земельном участке с кадастровым номером		67:17:0010328:24 :
1.	—	

1. Сведения о характерных точках границ уточняемого земельного участка с кадастровым номером 67:17:0010328:27 :

Система координат МСК-67, зона 1 Зона № 1

Обозначение характерных точек границ	Координаты, м				Метод определения координат	Формулы, примененные для расчета средней квадратической погрешности определения координат характерных точек границ (Mt), с подставленными в такие формулы значениями и итоговые (вычисленные) значения Mt, м	Описание закрепления точки
	содержатся в Едином государственном реестре недвижимости		определены в результате выполнения комплексных кадастровых работ				
	X	Y	X	Y			
1	2	3	4	5	6	7	8
9	497 163,86	1 297 620,18	497 163,86	1 297 620,18	—	0,10	Нет закрепления
10	497 177,88	1 297 625,49	497 177,88	1 297 625,49			
11	497 167,63	1 297 653,04	497 167,63	1 297 653,04			
12	497 171,79	1 297 659,29	497 171,79	1 297 659,29			
13	497 161,58	1 297 681,83	497 161,58	1 297 681,83			
14	497 163,87	1 297 682,83	497 163,87	1 297 682,83			
15	497 162,78	1 297 685,81	497 162,78	1 297 685,81			
16	497 154,19	1 297 702,87	497 154,19	1 297 702,87			
17	497 054,60	1 297 659,80	497 054,60	1 297 659,80			
18	497 069,44	1 297 618,17	497 069,44	1 297 618,17			
19	497 071,62	1 297 616,60	497 071,62	1 297 616,60			
20	497 082,09	1 297 588,66	497 082,09	1 297 588,66			
21	497 163,08	1 297 621,91	497 163,08	1 297 621,91			
9	497 163,86	1 297 620,18	497 163,86	1 297 620,18			

2. Сведения о частях границ уточняемого земельного участка с кадастровым номером 67:17:0010328:27 :

Обозначение части границ		Горизонтальное проложение (S), м	Описание прохождения части границ	Сведения о согласовании местоположения границ (согласовано/спорное)
от т.	до т.			
1	2	3	4	5
9	10	14,99	—	согласовано
10	11	29,39		
11	12	7,51		
12	13	24,74		
13	14	2,50		

1	2	3	4	5
14	15	3,17	—	согласовано
15	16	19,10		
16	17	108,50		
17	18	44,20		
18	19	2,69		
19	20	29,84		
20	21	87,55		
21	9	1,90		

3. Сведения о характеристиках уточняемого земельного участка с кадастровым номером 67:17:0010328:27 :

№ п/п	Наименование характеристики	Значение характеристики
1	2	3
1.	Адрес земельного участка	—
1.1.	Сведения о местоположении земельного участка (при отсутствии адреса) в структурированном в соответствии с федеральной информационной адресной системой виде	Российская Федерация, Смоленская область, Сафоновский р-н, Сафоново г, Гагарина ул, д 6
1.2.	Дополнительные сведения о местоположении земельного участка	—
2.	Площадь земельного участка ± величина погрешности определения (вычисления) площади (Р ± ΔР), м²	8 295 ± 32,00
3.	Формула, примененная для вычисления предельной погрешности определения площади земельного участка, с подставленными значениями и итоговые (вычисленные) значения	3,5*0,10*√(8 295,00) = 32
4.	Площадь земельного участка согласно сведениям Единого государственного реестра недвижимости (Ркад), м²	8 295,00
5.	Оценка расхождения Р и Ркад (Р - Ркад), м²	0
6.	Предельный минимальный и максимальный размеры земельного участка (Рмин и Рмакс), м²	— —
7.	Кадастровый или иной государственный учетный номер (инвентарный) здания, сооружения, объекта незавершенного строительства, расположенного на земельном участке	—
8.	Вид (виды) разрешенного использования	образование и просвещение
8.1.	Дополнительные сведения об использовании земельного участка	—

1	2	3
9.	Сведения о земельных участках (землях общего пользования, территории общего пользования), посредством которых обеспечивается доступ	—
10.	Иные сведения	—

4. Пояснения к сведениям об уточняемом земельном участке с кадастровым номером 67:17:0010328:27 :

1.	—

1. Сведения о характерных точках границ уточняемого земельного участка с кадастровым номером 67:17:0010328:32 :

Система координат МСК-67, зона 1 Зона № 1

Обозначение характерных точек границ	Координаты, м				Метод определения координат	Формулы, примененные для расчета средней квадратической погрешности определения координат характерных точек границ (Mt), с подставленными в такие формулы значениями и итоговые (вычисленные) значения Mt, м	Описание закрепления точки
	содержатся в Едином государственном реестре недвижимости		определены в результате выполнения комплексных кадастровых работ				
	X	Y	X	Y			
1	2	3	4	5	6	7	8
22	496 856,62	1 297 534,61	496 856,62	1 297 534,61	—	0,30	—
23	496 861,43	1 297 523,15	496 861,43	1 297 523,15			
24	496 869,99	1 297 526,20	496 869,99	1 297 526,20			
25	496 865,18	1 297 537,72	496 865,18	1 297 537,72			
22	496 856,62	1 297 534,61	496 856,62	1 297 534,61			

2. Сведения о частях границ уточняемого земельного участка с кадастровым номером 67:17:0010328:32 :

Обозначение части границ		Горизонтальное проложение (S), м	Описание прохождения части границ	Сведения о согласовании местоположения границ (согласовано/спорное)
от т.	до т.			
1	2	3	4	5
22	23	12,43	—	согласовано
23	24	9,09		
24	25	12,48		
25	22	9,11		

3. Сведения о характеристиках уточняемого земельного участка с кадастровым номером 67:17:0010328:32 :

№ п/п	Наименование характеристики	Значение характеристики
1	2	3

1	2	3
1.	Адрес земельного участка	—
1.1.	Сведения о местоположении земельного участка (при отсутствии адреса) в структурированном в соответствии с федеральной информационной адресной системой виде	Российская Федерация, Смоленская область, Сафоновский р-н, Сафоново г, Гагарина ул, д 12
1.2.	Дополнительные сведения о местоположении земельного участка	—
2.	Площадь земельного участка ± величина погрешности определения (вычисления) площади (Р ± ΔР), м²	113 ± 4,00
3.	Формула, примененная для вычисления предельной погрешности определения площади земельного участка, с подставленными значениями и итоговые (вычисленные) значения	3,5*0,10*√(113,00) = 4
4.	Площадь земельного участка согласно сведениям Единого государственного реестра недвижимости (Ркад), м²	113,00
5.	Оценка расхождения Р и Ркад (Р - Ркад), м²	0
6.	Предельный минимальный и максимальный размеры земельного участка (Рмин и Рмакс), м²	— —
7.	Кадастровый или иной государственный учетный номер (инвентарный) здания, сооружения, объекта незавершенного строительства, расположенного на земельном участке	—
8.	Вид (виды) разрешенного использования	трансформаторные подстанции
8.1.	Дополнительные сведения об использовании земельного участка	—
9.	Сведения о земельных участках (землях общего пользования, территории общего пользования), посредством которых обеспечивается доступ	—
10.	Иные сведения	—
4. Пояснения к сведениям об уточняемом земельном участке с кадастровым номером		67:17:0010328:32 :
1.	—	

1. Сведения о характерных точках границ уточняемого земельного участка с кадастровым номером 67:17:0010328:35 :

Система координат МСК-67, зона 1 Зона № 1

Обозначение характерных точек границ	Координаты, м				Метод определения координат	Формулы, примененные для расчета средней квадратической погрешности определения координат характерных точек границ (Mt), с подставленными в такие формулы значениями и итоговые (вычисленные) значения Mt, м	Описание закрепления точки
	содержатся в Едином государственном реестре недвижимости		определены в результате выполнения комплексных кадастровых работ				
	X	Y	X	Y			
1	2	3	4	5	6	7	8
26	497 258,75	1 297 371,00	497 258,75	1 297 371,00	—	0,30	—
27	497 282,52	1 297 315,59	497 282,52	1 297 315,59			
28	497 332,00	1 297 336,00	497 332,00	1 297 336,00			
29	497 332,59	1 297 334,54	497 332,59	1 297 334,54			
30	497 337,29	1 297 336,55	497 337,29	1 297 336,55			
31	497 335,50	1 297 341,02	497 335,50	1 297 341,02			
32	497 335,00	1 297 341,50	497 335,00	1 297 341,50			
33	497 315,50	1 297 394,00	497 315,50	1 297 394,00			
26	497 258,75	1 297 371,00	497 258,75	1 297 371,00			

2. Сведения о частях границ уточняемого земельного участка с кадастровым номером 67:17:0010328:35 :

Обозначение части границ		Горизонтальное проложение (S), м	Описание прохождения части границ	Сведения о согласовании местоположения границ (согласовано/спорное)
от т.	до т.			
1	2	3	4	5
26	27	60,29	—	согласовано
27	28	53,52		
28	29	1,57		
29	30	5,11		
30	31	4,82		
31	32	0,69		
32	33	56,00		
33	26	61,23		

3. Сведения о характеристиках уточняемого земельного участка с кадастровым номером 67:17:0010328:35 :

№ п/п	Наименование характеристики	Значение характеристики

1	2	3
1.	Адрес земельного участка	—
1.1.	Сведения о местоположении земельного участка (при отсутствии адреса) в структурированном в соответствии с федеральной информационной адресной системой виде	Российская Федерация, Смоленская область, Сафоновский р-н, Сафоново г, Строителей ул
1.2.	Дополнительные сведения о местоположении земельного участка	—
2.	Площадь земельного участка ± величина погрешности определения (вычисления) площади (Р ± ΔР), м²	3 600 ± 21,00
3.	Формула, примененная для вычисления предельной погрешности определения площади земельного участка, с подставленными значениями и итоговые (вычисленные) значения	3,5*0,10*√(3 600,00) = 21
4.	Площадь земельного участка согласно сведениям Единого государственного реестра недвижимости (Ркад), м²	3 600,00
5.	Оценка расхождения Р и Ркад (Р - Ркад), м²	0
6.	Предельный минимальный и максимальный размеры земельного участка (Рмин и Рмакс), м²	— —
7.	Кадастровый или иной государственный учетный номер (инвентарный) здания, сооружения, объекта незавершенного строительства, расположенного на земельном участке	—
8.	Вид (виды) разрешенного использования	Кислородная станция
8.1.	Дополнительные сведения об использовании земельного участка	—
9.	Сведения о земельных участках (землях общего пользования, территории общего пользования), посредством которых обеспечивается доступ	—
10.	Иные сведения	—
4. Пояснения к сведениям об уточняемом земельном участке с кадастровым номером		67:17:0010328:35 :
1.	—	

1. Сведения о характерных точках границ уточняемого земельного участка с кадастровым номером 67:17:0010328:37 :

Система координат МСК-67, зона 1 Зона № 1

Обозначение характерных точек границ	Координаты, м				Метод определения координат	Формулы, примененные для расчета средней квадратической погрешности определения координат характерных точек границ (Mt), с подставленными в такие формулы значениями и итоговые (вычисленные) значения Mt, м	Описание закрепления точки
	содержатся в Едином государственном реестре недвижимости		определены в результате выполнения комплексных кадастровых работ				
	X	Y	X	Y			
1	2	3	4	5	6	7	8
34	497 245,37	1 297 641,02	497 245,37	1 297 641,02	—	0,30	Временный межевой знак
35	497 253,00	1 297 612,50	497 253,00	1 297 612,50			
36	497 270,00	1 297 621,00	497 270,00	1 297 621,00			—
37	497 270,50	1 297 647,00	497 270,50	1 297 647,00			
34	497 245,37	1 297 641,02	497 245,37	1 297 641,02			Временный межевой знак

2. Сведения о частях границ уточняемого земельного участка с кадастровым номером 67:17:0010328:37 :

Обозначение части границ		Горизонтальное проложение (S), м	Описание прохождения части границ	Сведения о согласовании местоположения границ (согласовано/спорное)
от т.	до т.			
1	2	3	4	5
34	35	29,52	—	согласовано
35	36	19,01		
36	37	26,00		
37	34	25,83		

3. Сведения о характеристиках уточняемого земельного участка с кадастровым номером 67:17:0010328:37 :

№ п/п	Наименование характеристики	Значение характеристики
1	2	3
1.	Адрес земельного участка	—
1.1.	Сведения о местоположении земельного участка (при отсутствии адреса) в структурированном в соответствии с федеральной информационной адресной системой виде	Российская Федерация, Смоленская область, Сафоновский р-н, Сафоново г, Гагарина проезд, д 2
1.2.	Дополнительные сведения о местоположении земельного участка	—

1	2	3
2.	Площадь земельного участка ± величина погрешности определения (вычисления) площади (Р ± ΔР), м²	600 ± 9,00
3.	Формула, примененная для вычисления предельной погрешности определения площади земельного участка, с подставленными значениями и итоговые (вычисленные) значения	3,5*0,10*√(600,00) = 9
4.	Площадь земельного участка согласно сведениям Единого государственного реестра недвижимости (Ркад), м²	600,00
5.	Оценка расхождения Р и Ркад (Р - Ркад), м²	0
6.	Предельный минимальный и максимальный размеры земельного участка (Рмин и Рмакс), м²	— —
7.	Кадастровый или иной государственный учетный номер (инвентарный) здания, сооружения, объекта незавершенного строительства, расположенного на земельном участке	—
8.	Вид (виды) разрешенного использования	индивидуальное жилищное строительство
8.1.	Дополнительные сведения об использовании земельного участка	—
9.	Сведения о земельных участках (землях общего пользования, территории общего пользования), посредством которых обеспечивается доступ	—
10.	Иные сведения	—

4. Пояснения к сведениям об уточняемом земельном участке с кадастровым номером 67:17:0010328:37 :

1.	—

1. Сведения о характерных точках границ уточняемого земельного участка с кадастровым номером 67:17:0010328:43 :

Система координат МСК-67, зона 1 Зона № 1

Обозначение характерных точек границ	Координаты, м				Метод определения координат	Формулы, примененные для расчета средней квадратической погрешности определения координат характерных точек границ (Mt), с подставленными в такие формулы значениями и итоговые (вычисленные) значения Mt, м	Описание закрепления точки
	содержатся в Едином государственном реестре недвижимости		определены в результате выполнения комплексных кадастровых работ				
	X	Y	X	Y			
1	2	3	4	5	6	7	8
38	496 926,23	1 297 416,38	496 926,23	1 297 416,38	—	0,30	—

1	2	3	4	5	6	7	8
39	496 920,93	1 297 424,20	496 920,93	1 297 424,20	—	0,30	—
40	496 861,80	1 297 404,60	496 861,80	1 297 404,60			
41	496 875,72	1 297 362,63	496 875,72	1 297 362,63			
42	496 887,10	1 297 336,47	496 887,10	1 297 336,47			
43	496 891,67	1 297 326,39	496 891,67	1 297 326,39			
44	496 980,11	1 297 366,79	496 980,11	1 297 366,79			
45	496 954,07	1 297 421,25	496 954,07	1 297 421,25			
46	496 934,40	1 297 411,70	496 934,40	1 297 411,70			
47	496 932,44	1 297 415,03	496 932,44	1 297 415,03			
48	496 928,77	1 297 413,21	496 928,77	1 297 413,21			
49	496 928,16	1 297 413,11	496 928,16	1 297 413,11			
38	496 926,23	1 297 416,38	496 926,23	1 297 416,38			

2. Сведения о частях границ уточняемого земельного участка с кадастровым номером 67:17:0010328:43 :

Обозначение части границ		Горизонтальное проложение (S), м	Описание прохождения части границ	Сведения о согласовании местоположения границ (согласовано/спорное)
от т.	до т.			
1	2	3	4	5
38	39	9,45	—	согласовано
39	40	62,29		
40	41	44,22		
41	42	28,53		
42	43	11,07		
43	44	97,23		
44	45	60,37		
45	46	21,87		
46	47	3,86		
47	48	4,10		
48	49	0,62		
49	38	3,80		

3. Сведения о характеристиках уточняемого земельного участка с кадастровым номером 67:17:0010328:43 :

№ п/п	Наименование характеристики	Значение характеристики
1	2	3

1	2	3
1.	Адрес земельного участка	—
1.1.	Сведения о местоположении земельного участка (при отсутствии адреса) в структурированном в соответствии с федеральной информационной адресной системой виде	Российская Федерация, Смоленская область, Сафоновский р-н, Сафоново г, Гастелло ул, д 15
1.2.	Дополнительные сведения о местоположении земельного участка	—
2.	Площадь земельного участка ± величина погрешности определения (вычисления) площади (Р ± ΔР), м²	7 081 ± 29,00
3.	Формула, примененная для вычисления предельной погрешности определения площади земельного участка, с подставленными значениями и итоговые (вычисленные) значения	3,5*0,10*√(7 081,00) = 29
4.	Площадь земельного участка согласно сведениям Единого государственного реестра недвижимости (Ркад), м²	7 081,00
5.	Оценка расхождения Р и Ркад (Р - Ркад), м²	0
6.	Предельный минимальный и максимальный размеры земельного участка (Рмин и Рмакс), м²	— —
7.	Кадастровый или иной государственный учетный номер (инвентарный) здания, сооружения, объекта незавершенного строительства, расположенного на земельном участке	—
8.	Вид (виды) разрешенного использования	Для нужд промышленности
8.1.	Дополнительные сведения об использовании земельного участка	—
9.	Сведения о земельных участках (землях общего пользования, территории общего пользования), посредством которых обеспечивается доступ	—
10.	Иные сведения	—
4. Пояснения к сведениям об уточняемом земельном участке с кадастровым номером		67:17:0010328:43 :
1.	—	

1. Сведения о характерных точках границ уточняемого земельного участка с кадастровым номером 67:17:0010328:440 :

Система координат МСК-67, зона 1 Зона № 1

Обозначение характерных точек границ	Координаты, м				Метод определения координат	Формулы, примененные для расчета средней квадратической погрешности определения координат характерных точек границ (Mt), с подставленными в такие формулы значениями и итоговые (вычисленные) значения Mt, м	Описание закрепления точки
	содержатся в Едином государственном реестре недвижимости		определены в результате выполнения комплексных кадастровых работ				
	X	Y	X	Y			
1	2	3	4	5	6	7	8
153	497 270,32	1 297 683,90	497 270,32	1 297 683,90	—	0,10	—
154	497 270,32	1 297 684,98	497 270,32	1 297 684,98		0,00	
155	497 270,29	1 297 698,39	497 270,29	1 297 698,39			
156	497 270,18	1 297 702,27	497 270,18	1 297 702,27	Картометрический метод		
157	497 260,70	1 297 698,46	497 260,70	1 297 698,46		0,10	
158	497 260,72	1 297 694,80	497 260,72	1 297 694,80	—		
159	497 264,15	1 297 694,60	497 264,15	1 297 694,60			
160	497 264,30	1 297 683,93	497 264,30	1 297 683,93			
153	497 270,32	1 297 683,90	497 270,32	1 297 683,90			

2. Сведения о частях границ уточняемого земельного участка с кадастровым номером 67:17:0010328:440 :

Обозначение части границ		Горизонтальное проложение (S), м	Описание прохождения части границ	Сведения о согласовании местоположения границ (согласовано/спорное)
от т.	до т.			
1	2	3	4	5
153	154	1,08	—	согласовано
154	155	13,41		
155	156	3,88		
156	157	10,22		
157	158	3,66		
158	159	3,44		
159	160	10,67		
160	153	6,02		

3. Сведения о характеристиках уточняемого земельного участка с кадастровым номером 67:17:0010328:440 :

№ п/п	Наименование характеристики	Значение характеристики

1	2	3
1.	Адрес земельного участка	—
1.1.	Сведения о местоположении земельного участка (при отсутствии адреса) в структурированном в соответствии с федеральной информационной адресной системой виде	Российская Федерация, Смоленская область, Сафоновский р-н, Сафоново г, Гагарина проезд, д 1
1.2.	Дополнительные сведения о местоположении земельного участка	—
2.	Площадь земельного участка ± величина погрешности определения (вычисления) площади (Р ± ΔР), м²	120 ± 4,00
3.	Формула, примененная для вычисления предельной погрешности определения площади земельного участка, с подставленными значениями и итоговые (вычисленные) значения	3,5*0,10*√(120,00) = 4
4.	Площадь земельного участка согласно сведениям Единого государственного реестра недвижимости (Ркад), м²	120,00
5.	Оценка расхождения Р и Ркад (Р - Ркад), м²	0
6.	Предельный минимальный и максимальный размеры земельного участка (Рмин и Рмакс), м²	— —
7.	Кадастровый или иной государственный учетный номер (инвентарный) здания, сооружения, объекта незавершенного строительства, расположенного на земельном участке	—
8.	Вид (виды) разрешенного использования	индивидуальное жилищное строительство
8.1.	Дополнительные сведения об использовании земельного участка	—
9.	Сведения о земельных участках (землях общего пользования, территории общего пользования), посредством которых обеспечивается доступ	—
10.	Иные сведения	—
4. Пояснения к сведениям об уточняемом земельном участке с кадастровым номером		67:17:0010328:440 :
1.	—	

1. Сведения о характерных точках границ уточняемого земельного участка с кадастровым номером 67:17:0010328:441 :

Система координат МСК-67, зона 1 Зона № 1

Обозначение характерных точек границ	Координаты, м				Метод определения координат	Формулы, примененные для расчета средней квадратической погрешности определения координат характерных точек границ (Mt), с подставленными в такие формулы значениями и итоговые (вычисленные) значения Mt, м	Описание закрепления точки
	содержатся в Едином государственном реестре недвижимости		определены в результате выполнения комплексных кадастровых работ				
	X	Y	X	Y			
1	2	3	4	5	6	7	8
161	497 270,43	1 297 656,13	497 270,43	1 297 656,13	—	0,00	—
153	497 270,32	1 297 683,90	497 270,32	1 297 683,90		0,10	
160	497 264,30	1 297 683,93	497 264,30	1 297 683,93			
159	497 264,15	1 297 694,60	497 264,15	1 297 694,60			
158	497 260,72	1 297 694,80	497 260,72	1 297 694,80			
157	497 260,70	1 297 698,46	497 260,70	1 297 698,46	Картометрический метод		
162	497 240,01	1 297 690,15	497 240,01	1 297 690,15		0,00	
163	497 252,68	1 297 651,32	497 252,68	1 297 651,32	—		
161	497 270,43	1 297 656,13	497 270,43	1 297 656,13			

2. Сведения о частях границ уточняемого земельного участка с кадастровым номером 67:17:0010328:441 :

Обозначение части границ		Горизонтальное проложение (S), м	Описание прохождения части границ	Сведения о согласовании местоположения границ (согласовано/спорное)
от т.	до т.			
1	2	3	4	5
161	153	27,77	—	согласовано
153	160	6,02		
160	159	10,67		
159	158	3,44		
158	157	3,66		
157	162	22,30		
162	163	40,84		
163	161	18,39		

3. Сведения о характеристиках уточняемого земельного участка с кадастровым номером 67:17:0010328:441 :

№ п/п	Наименование характеристики	Значение характеристики

1	2	3
1.	Адрес земельного участка	—
1.1.	Сведения о местоположении земельного участка (при отсутствии адреса) в структурированном в соответствии с федеральной информационной адресной системой виде	Российская Федерация, Смоленская область, Сафоновский р-н, Сафоново г, Гагарина проезд
1.2.	Дополнительные сведения о местоположении земельного участка	—
2.	Площадь земельного участка ± величина погрешности определения (вычисления) площади (Р ± ΔР), м²	954 ± 11,00
3.	Формула, примененная для вычисления предельной погрешности определения площади земельного участка, с подставленными значениями и итоговые (вычисленные) значения	3,5*0,10*√(954,00) = 11
4.	Площадь земельного участка согласно сведениям Единого государственного реестра недвижимости (Ркад), м²	954,00
5.	Оценка расхождения Р и Ркад (Р - Ркад), м²	0
6.	Предельный минимальный и максимальный размеры земельного участка (Рмин и Рмакс), м²	— —
7.	Кадастровый или иной государственный учетный номер (инвентарный) здания, сооружения, объекта незавершенного строительства, расположенного на земельном участке	—
8.	Вид (виды) разрешенного использования	Индивидуальное жилищное строительство
8.1.	Дополнительные сведения об использовании земельного участка	—
9.	Сведения о земельных участках (землях общего пользования, территории общего пользования), посредством которых обеспечивается доступ	—
10.	Иные сведения	—
4. Пояснения к сведениям об уточняемом земельном участке с кадастровым номером		67:17:0010328:441 :
1.	—	

1. Сведения о характерных точках границ уточняемого земельного участка с кадастровым номером 67:17:0010328:45 :

Система координат МСК-67, зона 1 Зона № 1

Обозначение характерных точек границ	Координаты, м				Метод определения координат	Формулы, примененные для расчета средней квадратической погрешности определения координат характерных точек границ (Mt), с подставленными в такие формулы значениями и итоговые (вычисленные) значения Mt, м	Описание закрепления точки
	содержатся в Едином государственном реестре недвижимости		определены в результате выполнения комплексных кадастровых работ				
	X	Y	X	Y			
1	2	3	4	5	6	7	8
50	496 760,70	1 297 378,99	496 760,70	1 297 378,99	Картометрический метод	0,10	Временный межевой знак
51	496 763,12	1 297 380,10	496 763,12	1 297 380,10			
52	496 761,03	1 297 385,11	496 761,03	1 297 385,11			
53	496 753,88	1 297 396,75	496 753,88	1 297 396,75			
54	496 715,44	1 297 381,66	496 715,44	1 297 381,66	—		
55	496 708,74	1 297 372,16	496 708,74	1 297 372,16			
56	496 715,74	1 297 354,45	496 715,74	1 297 354,45			
57	496 734,26	1 297 362,15	496 734,26	1 297 362,15			
58	496 763,24	1 297 370,80	496 763,24	1 297 370,80	Картометрический метод		
50	496 760,70	1 297 378,99	496 760,70	1 297 378,99			

2. Сведения о частях границ уточняемого земельного участка с кадастровым номером 67:17:0010328:45 :

Обозначение части границ		Горизонтальное проложение (S), м	Описание прохождения части границ	Сведения о согласовании местоположения границ (согласовано/спорное)
от т.	до т.			
1	2	3	4	5
50	51	2,66	—	согласовано
51	52	5,43		
52	53	13,66		
53	54	41,30		
54	55	11,62		
55	56	19,04		
56	57	20,06		
57	58	30,24		
58	50	8,57		

3. Сведения о характеристиках уточняемого земельного участка с кадастровым номером		67:17:0010328:45 :
№ п/п	Наименование характеристики	Значение характеристики
1	2	3
1.	Адрес земельного участка	—
1.1.	Сведения о местоположении земельного участка (при отсутствии адреса) в структурированном в соответствии с федеральной информационной адресной системой виде	Российская Федерация, Смоленская область, Сафоновский р-н, Сафоново г, Заслонова ул, д 42
1.2.	Дополнительные сведения о местоположении земельного участка	—
2.	Площадь земельного участка ± величина погрешности определения (вычисления) площади (Р ± ΔР), м²	1 316 ± 13,00
3.	Формула, примененная для вычисления предельной погрешности определения площади земельного участка, с подставленными значениями и итоговые (вычисленные) значения	3,5*0,10*√(1 316,00) = 13
4.	Площадь земельного участка согласно сведениям Единого государственного реестра недвижимости (Ркад), м²	1 316,00
5.	Оценка расхождения Р и Ркад (Р - Ркад), м²	0
6.	Предельный минимальный и максимальный размеры земельного участка (Рмин и Рмакс), м²	— —
7.	Кадастровый или иной государственный учетный номер (инвентарный) здания, сооружения, объекта незавершенного строительства, расположенного на земельном участке	—
8.	Вид (виды) разрешенного использования	индивидуальное жилищное строительство
8.1.	Дополнительные сведения об использовании земельного участка	—
9.	Сведения о земельных участках (землях общего пользования, территории общего пользования), посредством которых обеспечивается доступ	—
10.	Иные сведения	—
4. Пояснения к сведениям об уточняемом земельном участке с кадастровым номером		67:17:0010328:45 :
1.	—	

1. Сведения о характерных точках границ уточняемого земельного участка с кадастровым номером 67:17:0010328:48 :

Система координат МСК-67, зона 1 Зона № 1

Обозначение характерных точек границ	Координаты, м				Метод определения координат	Формулы, примененные для расчета средней квадратической погрешности определения координат характерных точек границ (Mt), с подставленными в такие формулы значениями и итоговые (вычисленные) значения Mt, м	Описание закрепления точки
	содержатся в Едином государственном реестре недвижимости		определены в результате выполнения комплексных кадастровых работ				
	X	Y	X	Y			
1	2	3	4	5	6	7	8
59	497 209,14	1 296 993,79	497 209,14	1 296 993,79	—	0,30	—
60	497 189,97	1 297 036,62	497 189,97	1 297 036,62			
61	497 124,94	1 297 008,35	497 124,94	1 297 008,35			
62	497 128,80	1 296 998,40	497 128,80	1 296 998,40			
63	497 081,49	1 296 981,55	497 081,49	1 296 981,55			
64	497 093,28	1 296 951,51	497 093,28	1 296 951,51			
65	497 144,85	1 296 964,51	497 144,85	1 296 964,51			
66	497 178,40	1 296 975,84	497 178,40	1 296 975,84			
67	497 202,81	1 296 989,69	497 202,81	1 296 989,69			
68	497 206,89	1 296 992,37	497 206,89	1 296 992,37			
59	497 209,14	1 296 993,79	497 209,14	1 296 993,79			

2. Сведения о частях границ уточняемого земельного участка с кадастровым номером 67:17:0010328:48 :

Обозначение части границ		Горизонтальное проложение (S), м	Описание прохождения части границ	Сведения о согласовании местоположения границ (согласовано/спорное)
от т.	до т.			
1	2	3	4	5
59	60	46,92	—	согласовано
60	61	70,91		
61	62	10,67		
62	63	50,22		
63	64	32,27		
64	65	53,18		
65	66	35,41		
66	67	28,07		

1	2	3	4	5
67	68	4,88	—	согласовано
68	59	2,66		

3. Сведения о характеристиках уточняемого земельного участка с кадастровым номером 67:17:0010328:48 :

№ п/п	Наименование характеристики	Значение характеристики
1	2	3
1.	Адрес земельного участка	—
1.1.	Сведения о местоположении земельного участка (при отсутствии адреса) в структурированном в соответствии с федеральной информационной адресной системой виде	215500, Российская Федерация, Смоленская область, Сафоновский р-н, Сафоново г, Строителей ул, д 27, строен 6
1.2.	Дополнительные сведения о местоположении земельного участка	—
2.	Площадь земельного участка ± величина погрешности определения (вычисления) площади (Р ± ΔР), м²	5 300 ± 25,00
3.	Формула, примененная для вычисления предельной погрешности определения площади земельного участка, с подставленными значениями и итоговые (вычисленные) значения	3,5*0,10*√(5 300,00) = 25
4.	Площадь земельного участка согласно сведениям Единого государственного реестра недвижимости (Ркад), м²	5 300,00
5.	Оценка расхождения Р и Ркад (Р - Ркад), м²	0
6.	Предельный минимальный и максимальный размеры земельного участка (Рмин и Рмакс), м²	— —
7.	Кадастровый или иной государственный учетный номер (инвентарный) здания, сооружения, объекта незавершенного строительства, расположенного на земельном участке	—
8.	Вид (виды) разрешенного использования	Земельные участки баз и складов
8.1.	Дополнительные сведения об использовании земельного участка	—
9.	Сведения о земельных участках (землях общего пользования, территории общего пользования), посредством которых обеспечивается доступ	—
10.	Иные сведения	—

4. Пояснения к сведениям об уточняемом земельном участке с кадастровым номером 67:17:0010328:48 :

1.	—

1. Сведения о характерных точках границ уточняемого земельного участка с кадастровым номером 67:17:0010328:49 :

Система координат МСК-67, зона 1 Зона № 1

Обозначение характерных точек границ	Координаты, м				Метод определения координат	Формулы, примененные для расчета средней квадратической погрешности определения координат характерных точек границ (Mt), с подставленными в такие формулы значениями и итоговые (вычисленные) значения Mt, м	Описание закрепления точки
	содержатся в Едином государственном реестре недвижимости		определены в результате выполнения комплексных кадастровых работ				
	X	Y	X	Y			
1	2	3	4	5	6	7	8
59	497 209,14	1 296 993,79	497 209,14	1 296 993,79	—	0,30	—
69	497 272,54	1 297 035,42	497 272,54	1 297 035,42			
70	497 277,85	1 297 046,89	497 277,85	1 297 046,89			
71	497 263,47	1 297 080,22	497 263,47	1 297 080,22			
72	497 261,74	1 297 079,65	497 261,74	1 297 079,65			
73	497 224,30	1 297 072,70	497 224,30	1 297 072,70			
74	497 118,20	1 297 025,70	497 118,20	1 297 025,70			
61	497 124,94	1 297 008,35	497 124,94	1 297 008,35			
60	497 189,97	1 297 036,62	497 189,97	1 297 036,62			
59	497 209,14	1 296 993,79	497 209,14	1 296 993,79			

2. Сведения о частях границ уточняемого земельного участка с кадастровым номером 67:17:0010328:49 :

Обозначение части границ		Горизонтальное проложение (S), м	Описание прохождения части границ	Сведения о согласовании местоположения границ (согласовано/спорное)
от т.	до т.			
1	2	3	4	5
59	69	75,85	—	согласовано
69	70	12,64		
70	71	36,30		
71	72	1,82		
72	73	38,08		
73	74	116,04		
74	61	18,61		
61	60	70,91		
60	59	46,92		

3. Сведения о характеристиках уточняемого земельного участка с кадастровым номером		67:17:0010328:49 :
№ п/п	Наименование характеристики	Значение характеристики
1	2	3
1.	Адрес земельного участка	—
1.1.	Сведения о местоположении земельного участка (при отсутствии адреса) в структурированном в соответствии с федеральной информационной адресной системой виде	Российская Федерация, Смоленская область, Сафоновский р-н, Сафоново г, Строителей ул, д 27, строен №7
1.2.	Дополнительные сведения о местоположении земельного участка	—
2.	Площадь земельного участка ± величина погрешности определения (вычисления) площади (Р ± ΔР), м²	6 111 ± 27,00
3.	Формула, примененная для вычисления предельной погрешности определения площади земельного участка, с подставленными значениями и итоговые (вычисленные) значения	3,5*0,10*√(6 111,00) = 27
4.	Площадь земельного участка согласно сведениям Единого государственного реестра недвижимости (Ркад), м²	6 111,00
5.	Оценка расхождения Р и Ркад (Р - Ркад), м²	0
6.	Предельный минимальный и максимальный размеры земельного участка (Рмин и Рмакс), м²	— —
7.	Кадастровый или иной государственный учетный номер (инвентарный) здания, сооружения, объекта незавершенного строительства, расположенного на земельном участке	—
8.	Вид (виды) разрешенного использования	земельные участки баз и складов
8.1.	Дополнительные сведения об использовании земельного участка	—
9.	Сведения о земельных участках (землях общего пользования, территории общего пользования), посредством которых обеспечивается доступ	—
10.	Иные сведения	—
4. Пояснения к сведениям об уточняемом земельном участке с кадастровым номером		67:17:0010328:49 :
1.	—	

1. Сведения о характерных точках границ уточняемого земельного участка с кадастровым номером 67:17:0010328:54 :

Система координат МСК-67, зона 1 Зона № 1

Обозначение характерных точек границ	Координаты, м				Метод определения координат	Формулы, примененные для расчета средней квадратической погрешности определения координат характерных точек границ (Mt), с подставленными в такие формулы значениями и итоговые (вычисленные) значения Mt, м	Описание закрепления точки
	содержатся в Едином государственном реестре недвижимости		определены в результате выполнения комплексных кадастровых работ				
	X	Y	X	Y			
1	2	3	4	5	6	7	8
61	497 124,94	1 297 008,35	497 124,94	1 297 008,35	—	0,30	—
74	497 118,20	1 297 025,70	497 118,20	1 297 025,70			
75	497 028,00	1 296 988,60	497 028,00	1 296 988,60			
76	497 044,90	1 296 951,00	497 044,90	1 296 951,00			
77	497 056,90	1 296 949,90	497 056,90	1 296 949,90			
78	497 066,82	1 296 950,42	497 066,82	1 296 950,42			
64	497 093,28	1 296 951,51	497 093,28	1 296 951,51			
63	497 081,49	1 296 981,55	497 081,49	1 296 981,55			
62	497 128,80	1 296 998,40	497 128,80	1 296 998,40			
61	497 124,94	1 297 008,35	497 124,94	1 297 008,35			

2. Сведения о частях границ уточняемого земельного участка с кадастровым номером 67:17:0010328:54 :

Обозначение части границ		Горизонтальное проложение (S), м	Описание прохождения части границ	Сведения о согласовании местоположения границ (согласовано/спорное)
от т.	до т.			
1	2	3	4	5
61	74	18,61	—	согласовано
74	75	97,53		
75	76	41,22		
76	77	12,05		
77	78	9,93		
78	64	26,48		
64	63	32,27		
63	62	50,22		
62	61	10,67		

3. Сведения о характеристиках уточняемого земельного участка с кадастровым номером		67:17:0010328:54 :
№ п/п	Наименование характеристики	Значение характеристики
1	2	3
1.	Адрес земельного участка	—
1.1.	Сведения о местоположении земельного участка (при отсутствии адреса) в структурированном в соответствии с федеральной информационной адресной системой виде	Российская Федерация, Смоленская область, Сафоновский р-н, Сафоново г, Строителей ул, д 27, строен 5
1.2.	Дополнительные сведения о местоположении земельного участка	—
2.	Площадь земельного участка ± величина погрешности определения (вычисления) площади (Р ± ΔР), м²	3 749 ± 21,00
3.	Формула, примененная для вычисления предельной погрешности определения площади земельного участка, с подставленными значениями и итоговые (вычисленные) значения	3,5*0,10*√(3 749,00) = 21
4.	Площадь земельного участка согласно сведениям Единого государственного реестра недвижимости (Ркад), м²	3 749,00
5.	Оценка расхождения Р и Ркад (Р - Ркад), м²	0
6.	Предельный минимальный и максимальный размеры земельного участка (Рмин и Рмакс), м²	— —
7.	Кадастровый или иной государственный учетный номер (инвентарный) здания, сооружения, объекта незавершенного строительства, расположенного на земельном участке	—
8.	Вид (виды) разрешенного использования	производство строительных материалов
8.1.	Дополнительные сведения об использовании земельного участка	—
9.	Сведения о земельных участках (землях общего пользования, территории общего пользования), посредством которых обеспечивается доступ	—
10.	Иные сведения	—
4. Пояснения к сведениям об уточняемом земельном участке с кадастровым номером		67:17:0010328:54 :
1.	—	

1. Сведения о характерных точках границ уточняемого земельного участка с кадастровым номером 67:17:0010328:55 :

Система координат МСК-67, зона 1 Зона № 1

Обозначение характерных точек границ	Координаты, м				Метод определения координат	Формулы, примененные для расчета средней квадратической погрешности определения координат характерных точек границ (Mt), с подставленными в такие формулы значениями и итоговые (вычисленные) значения Mt, м	Описание закрепления точки
	содержатся в Едином государственном реестре недвижимости		определены в результате выполнения комплексных кадастровых работ				
	X	Y	X	Y			
1	2	3	4	5	6	7	8
79	497 123,20	1 297 037,50	497 123,20	1 297 037,50	—	0,30	—
80	497 106,80	1 297 077,00	497 106,80	1 297 077,00			
81	497 008,53	1 297 035,96	497 008,53	1 297 035,96			
82	497 025,08	1 296 995,69	497 025,08	1 296 995,69			
79	497 123,20	1 297 037,50	497 123,20	1 297 037,50			

2. Сведения о частях границ уточняемого земельного участка с кадастровым номером 67:17:0010328:55 :

Обозначение части границ		Горизонтальное проложение (S), м	Описание прохождения части границ	Сведения о согласовании местоположения границ (согласовано/спорное)
от т.	до т.			
1	2	3	4	5
79	80	42,77	—	согласовано
80	81	106,50		
81	82	43,54		
82	79	106,66		

3. Сведения о характеристиках уточняемого земельного участка с кадастровым номером 67:17:0010328:55 :

№ п/п	Наименование характеристики	Значение характеристики
1	2	3
1.	Адрес земельного участка	—
1.1.	Сведения о местоположении земельного участка (при отсутствии адреса) в структурированном в соответствии с федеральной информационной адресной системой виде	Российская Федерация, Смоленская область, Сафоновский р-н, Сафоново г, Строителей ул, д 27, строен 4
1.2.	Дополнительные сведения о местоположении земельного участка	—

1	2	3
2.	Площадь земельного участка ± величина погрешности определения (вычисления) площади (Р ± ΔР), м²	4 599 ± 24,00
3.	Формула, примененная для вычисления предельной погрешности определения площади земельного участка, с подставленными значениями и итоговые (вычисленные) значения	3,5*0,10*√(4 599,00) = 24
4.	Площадь земельного участка согласно сведениям Единого государственного реестра недвижимости (Ркад), м²	4 599,00
5.	Оценка расхождения Р и Ркад (Р - Ркад), м²	0
6.	Предельный минимальный и максимальный размеры земельного участка (Рмин и Рмакс), м²	— —
7.	Кадастровый или иной государственный учетный номер (инвентарный) здания, сооружения, объекта незавершенного строительства, расположенного на земельном участке	—
8.	Вид (виды) разрешенного использования	производство строительных материалов
8.1.	Дополнительные сведения об использовании земельного участка	—
9.	Сведения о земельных участках (землях общего пользования, территории общего пользования), посредством которых обеспечивается доступ	—
10.	Иные сведения	—

4. Пояснения к сведениям об уточняемом земельном участке с кадастровым номером 67:17:0010328:55 :

1.	—

1. Сведения о характерных точках границ уточняемого земельного участка с кадастровым номером 67:17:0010328:56 :

Система координат МСК-67, зона 1 Зона № 1

Обозначение характерных точек границ	Координаты, м				Метод определения координат	Формулы, примененные для расчета средней квадратической погрешности определения координат характерных точек границ (Mt), с подставленными в такие формулы значениями и итоговые (вычисленные) значения Mt, м	Описание закрепления точки
	содержатся в Едином государственном реестре недвижимости		определены в результате выполнения комплексных кадастровых работ				
	X	Y	X	Y			
1	2	3	4	5	6	7	8
83	497 085,88	1 297 557,90	497 085,88	1 297 557,90	—	0,30	—

1	2	3	4	5	6	7	8
84	497 062,77	1 297 619,70	497 062,77	1 297 619,70	—	0,30	—
85	496 918,09	1 297 556,72	496 918,09	1 297 556,72			
86	496 901,48	1 297 594,77	496 901,48	1 297 594,77			
87	496 862,59	1 297 577,17	496 862,59	1 297 577,17			
88	496 883,83	1 297 527,22	496 883,83	1 297 527,22			
89	496 887,76	1 297 515,82	496 887,76	1 297 515,82			
90	496 886,79	1 297 510,67	496 886,79	1 297 510,67			
91	496 900,35	1 297 476,20	496 900,35	1 297 476,20			
83	497 085,88	1 297 557,90	497 085,88	1 297 557,90			

2. Сведения о частях границ уточняемого земельного участка с кадастровым номером 67:17:0010328:56 :

Обозначение части границ		Горизонтальное проложение (S), м	Описание прохождения части границ	Сведения о согласовании местоположения границ (согласовано/спорное)
от т.	до т.			
1	2	3	4	5
83	84	65,98	—	согласовано
84	85	157,79		
85	86	41,52		
86	87	42,69		
87	88	54,28		
88	89	12,06		
89	90	5,24		
90	91	37,04		
91	83	202,72		

3. Сведения о характеристиках уточняемого земельного участка с кадастровым номером 67:17:0010328:56 :

№ п/п	Наименование характеристики	Значение характеристики
1	2	3
1.	Адрес земельного участка	—
1.1.	Сведения о местоположении земельного участка (при отсутствии адреса) в структурированном в соответствии с федеральной информационной адресной системой виде	Российская Федерация, Смоленская область, Сафоновский р-н, Сафоново г, Гагарина ул, д 10
1.2.	Дополнительные сведения о местоположении земельного участка	—
2.	Площадь земельного участка ± величина погрешности определения (вычисления) площади (Р ± ΔР), м²	15 161 ± 43,00

1	2	3
3.	Формула, примененная для вычисления предельной погрешности определения площади земельного участка, с подставленными значениями и итоговые (вычисленные) значения	3,5*0,10*√(15 161,00) = 43
4.	Площадь земельного участка согласно сведениям Единого государственного реестра недвижимости (Ркад), м²	15 161,00
5.	Оценка расхождения Р и Ркад (Р - Ркад), м²	0
6.	Предельный минимальный и максимальный размеры земельного участка (Рмин и Рмакс), м²	— —
7.	Кадастровый или иной государственный учетный номер (инвентарный) здания, сооружения, объекта незавершенного строительства, расположенного на земельном участке	—
8.	Вид (виды) разрешенного использования	Под жилым домом со встроенными нежилыми помещениями
8.1.	Дополнительные сведения об использовании земельного участка	—
9.	Сведения о земельных участках (землях общего пользования, территории общего пользования), посредством которых обеспечивается доступ	—
10.	Иные сведения	—

4. Пояснения к сведениям об уточняемом земельном участке с кадастровым номером 67:17:0010328:56 :

1.	—

1. Сведения о характерных точках границ уточняемого земельного участка с кадастровым номером 67:17:0010328:58 :

Система координат МСК-67, зона 1 Зона № 1

Обозначение характерных точек границ	Координаты, м				Метод определения координат	Формулы, примененные для расчета средней квадратической погрешности определения координат характерных точек границ (Mt), с подставленными в такие формулы значениями и итоговые (вычисленные) значения Mt, м	Описание закрепления точки
	содержатся в Едином государственном реестре недвижимости		определены в результате выполнения комплексных кадастровых работ				
	X	Y	X	Y			
1	2	3	4	5	6	7	8
92	497 256,16	1 297 086,00	497 256,16	1 297 086,00	—	0,30	—
93	497 244,08	1 297 113,97	497 244,08	1 297 113,97			
94	497 264,38	1 297 122,75	497 264,38	1 297 122,75			

1	2	3	4	5	6	7	8
95	497 262,34	1 297 126,89	497 262,34	1 297 126,89	—	0,30	—
96	497 254,23	1 297 132,46	497 254,23	1 297 132,46			
97	497 253,58	1 297 133,47	497 253,58	1 297 133,47			
98	497 220,77	1 297 119,59	497 220,77	1 297 119,59			
99	497 214,48	1 297 117,57	497 214,48	1 297 117,57			
100	497 210,12	1 297 116,86	497 210,12	1 297 116,86			
101	497 163,20	1 297 101,30	497 163,20	1 297 101,30			
102	497 181,20	1 297 058,30	497 181,20	1 297 058,30			
103	497 237,30	1 297 083,10	497 237,30	1 297 083,10			
92	497 256,16	1 297 086,00	497 256,16	1 297 086,00			

2. Сведения о частях границ уточняемого земельного участка с кадастровым номером 67:17:0010328:58 :

Обозначение части границ		Горизонтальное проложение (S), м	Описание прохождения части границ	Сведения о согласовании местоположения границ (согласовано/спорное)
от т.	до т.			
1	2	3	4	5
92	93	30,47	—	согласовано
93	94	22,12		
94	95	4,62		
95	96	9,84		
96	97	1,20		
97	98	35,63		
98	99	6,61		
99	100	4,42		
100	101	49,43		
101	102	46,62		
102	103	61,34		
103	92	19,08		

3. Сведения о характеристиках уточняемого земельного участка с кадастровым номером 67:17:0010328:58 :

№ п/п	Наименование характеристики	Значение характеристики
1	2	3

1	2	3
1.	Адрес земельного участка	—
1.1.	Сведения о местоположении земельного участка (при отсутствии адреса) в структурированном в соответствии с федеральной информационной адресной системой виде	Российская Федерация, Смоленская область, Сафоновский р-н, Сафоново г, Строителей ул, д 27, строен 2
1.2.	Дополнительные сведения о местоположении земельного участка	—
2.	Площадь земельного участка ± величина погрешности определения (вычисления) площади (Р ± ΔР), м²	3 727 ± 21,00
3.	Формула, примененная для вычисления предельной погрешности определения площади земельного участка, с подставленными значениями и итоговые (вычисленные) значения	3,5*0,10*√(3 727,00) = 21
4.	Площадь земельного участка согласно сведениям Единого государственного реестра недвижимости (Ркад), м²	3 727,00
5.	Оценка расхождения Р и Ркад (Р - Ркад), м²	0
6.	Предельный минимальный и максимальный размеры земельного участка (Рмин и Рмакс), м²	— —
7.	Кадастровый или иной государственный учетный номер (инвентарный) здания, сооружения, объекта незавершенного строительства, расположенного на земельном участке	—
8.	Вид (виды) разрешенного использования	при существующем здании склада УПТК и эстакаде
8.1.	Дополнительные сведения об использовании земельного участка	—
9.	Сведения о земельных участках (землях общего пользования, территории общего пользования), посредством которых обеспечивается доступ	—
10.	Иные сведения	—
4. Пояснения к сведениям об уточняемом земельном участке с кадастровым номером		67:17:0010328:58 :
1.	—	

1. Сведения о характерных точках границ уточняемого земельного участка с кадастровым номером 67:17:0010328:59 :

Система координат МСК-67, зона 1 Зона № 1

Обозначение характерных точек границ	Координаты, м				Метод определения координат	Формулы, примененные для расчета средней квадратической погрешности определения координат характерных точек границ (Mt), с подставленными в такие формулы значениями и итоговые (вычисленные) значения Mt, м	Описание закрепления точки
	содержатся в Едином государственном реестре недвижимости		определены в результате выполнения комплексных кадастровых работ				
	X	Y	X	Y			
1	2	3	4	5	6	7	8
92	497 256,16	1 297 086,00	497 256,16	1 297 086,00	—	0,30	—
104	497 270,99	1 297 092,72	497 270,99	1 297 092,72			
105	497 269,16	1 297 096,71	497 269,16	1 297 096,71			
106	497 271,72	1 297 098,02	497 271,72	1 297 098,02			
107	497 272,40	1 297 100,54	497 272,40	1 297 100,54			
108	497 270,71	1 297 108,90	497 270,71	1 297 108,90			
109	497 267,24	1 297 116,15	497 267,24	1 297 116,15			
110	497 266,93	1 297 117,53	497 266,93	1 297 117,53			
94	497 264,38	1 297 122,75	497 264,38	1 297 122,75			
93	497 244,08	1 297 113,97	497 244,08	1 297 113,97			
92	497 256,16	1 297 086,00	497 256,16	1 297 086,00			

2. Сведения о частях границ уточняемого земельного участка с кадастровым номером 67:17:0010328:59 :

Обозначение части границ		Горизонтальное проложение (S), м	Описание прохождения части границ	Сведения о согласовании местоположения границ (согласовано/спорное)
от т.	до т.			
1	2	3	4	5
92	104	16,28	—	согласовано
104	105	4,39		
105	106	2,88		
106	107	2,61		
107	108	8,53		
108	109	8,04		
109	110	1,41		
110	94	5,81		

1	2	3	4	5
94	93	22,12	—	согласовано
93	92	30,47		

3. Сведения о характеристиках уточняемого земельного участка с кадастровым номером 67:17:0010328:59 :

№ п/п	Наименование характеристики	Значение характеристики
1	2	3
1.	Адрес земельного участка	—
1.1.	Сведения о местоположении земельного участка (при отсутствии адреса) в структурированном в соответствии с федеральной информационной адресной системой виде	Российская Федерация, Смоленская область, Сафоновский р-н, Сафоново г, Строителей ул, д 27, строен 1
1.2.	Дополнительные сведения о местоположении земельного участка	—
2.	Площадь земельного участка ± величина погрешности определения (вычисления) площади (Р ± ΔР), м²	636 ± 9,00
3.	Формула, примененная для вычисления предельной погрешности определения площади земельного участка, с подставленными значениями и итоговые (вычисленные) значения	3,5*0,10*√(636,00) = 9
4.	Площадь земельного участка согласно сведениям Единого государственного реестра недвижимости (Ркад), м²	636,00
5.	Оценка расхождения Р и Ркад (Р - Ркад), м²	0
6.	Предельный минимальный и максимальный размеры земельного участка (Рмин и Рмакс), м²	— —
7.	Кадастровый или иной государственный учетный номер (инвентарный) здания, сооружения, объекта незавершенного строительства, расположенного на земельном участке	—
8.	Вид (виды) разрешенного использования	при существующем здании гаража с проходной будкой
8.1.	Дополнительные сведения об использовании земельного участка	—
9.	Сведения о земельных участках (землях общего пользования, территории общего пользования), посредством которых обеспечивается доступ	—
10.	Иные сведения	—

4. Пояснения к сведениям об уточняемом земельном участке с кадастровым номером 67:17:0010328:59 :

1.	—

1. Сведения о характерных точках границ уточняемого земельного участка с кадастровым номером 67:17:0010328:60 :

Система координат МСК-67, зона 1 Зона № 1

Обозначение характерных точек границ	Координаты, м				Метод определения координат	Формулы, примененные для расчета средней квадратической погрешности определения координат характерных точек границ (Mt), с подставленными в такие формулы значениями и итоговые (вычисленные) значения Mt, м	Описание закрепления точки
	содержатся в Едином государственном реестре недвижимости		определены в результате выполнения комплексных кадастровых работ				
	X	Y	X	Y			
1	2	3	4	5	6	7	8
79	497 123,20	1 297 037,50	497 123,20	1 297 037,50	—	0,30	—
102	497 181,20	1 297 058,30	497 181,20	1 297 058,30			
101	497 163,20	1 297 101,30	497 163,20	1 297 101,30			
111	497 140,27	1 297 092,14	497 140,27	1 297 092,14			
80	497 106,80	1 297 077,00	497 106,80	1 297 077,00			
79	497 123,20	1 297 037,50	497 123,20	1 297 037,50			

2. Сведения о частях границ уточняемого земельного участка с кадастровым номером 67:17:0010328:60 :

Обозначение части границ		Горизонтальное проложение (S), м	Описание прохождения части границ	Сведения о согласовании местоположения границ (согласовано/спорное)
от т.	до т.			
1	2	3	4	5
79	102	61,62	—	согласовано
102	101	46,62		
101	111	24,69		
111	80	36,74		
80	79	42,77		

3. Сведения о характеристиках уточняемого земельного участка с кадастровым номером 67:17:0010328:60 :

№ п/п	Наименование характеристики	Значение характеристики
1	2	3

1	2	3
1.	Адрес земельного участка	—
1.1.	Сведения о местоположении земельного участка (при отсутствии адреса) в структурированном в соответствии с федеральной информационной адресной системой виде	Российская Федерация, Смоленская область, Сафоновский р-н, Сафоново г, Строителей ул, д 27, строен 3
1.2.	Дополнительные сведения о местоположении земельного участка	—
2.	Площадь земельного участка ± величина погрешности определения (вычисления) площади (Р ± ΔР), м²	2 768 ± 18,00
3.	Формула, примененная для вычисления предельной погрешности определения площади земельного участка, с подставленными значениями и итоговые (вычисленные) значения	3,5*0,10*√(2 768,00) = 18
4.	Площадь земельного участка согласно сведениям Единого государственного реестра недвижимости (Ркад), м²	2 768,00
5.	Оценка расхождения Р и Ркад (Р - Ркад), м²	0
6.	Предельный минимальный и максимальный размеры земельного участка (Рмин и Рмакс), м²	— —
7.	Кадастровый или иной государственный учетный номер (инвентарный) здания, сооружения, объекта незавершенного строительства, расположенного на земельном участке	—
8.	Вид (виды) разрешенного использования	при существующим здании склада УПТК
8.1.	Дополнительные сведения об использовании земельного участка	—
9.	Сведения о земельных участках (землях общего пользования, территории общего пользования), посредством которых обеспечивается доступ	—
10.	Иные сведения	—
4. Пояснения к сведениям об уточняемом земельном участке с кадастровым номером		67:17:0010328:60 :
1.	—	

1. Сведения о характерных точках границ уточняемого земельного участка с кадастровым номером 67:17:0010328:61 :

Система координат МСК-67, зона 1 Зона № 1

Обозначение характерных точек границ	Координаты, м				Метод определения координат	Формулы, примененные для расчета средней квадратической погрешности определения координат характерных точек границ (Mt), с подставленными в такие формулы значениями и итоговые (вычисленные) значения Mt, м	Описание закрепления точки
	содержатся в Едином государственном реестре недвижимости		определены в результате выполнения комплексных кадастровых работ				
	X	Y	X	Y			
1	2	3	4	5	6	7	8
112	497 297,06	1 297 212,24	497 297,06	1 297 212,24	—	0,30	—
113	497 254,10	1 297 191,19	497 254,10	1 297 191,19			
114	497 273,82	1 297 146,94	497 273,82	1 297 146,94			
115	497 315,37	1 297 177,41	497 315,37	1 297 177,41		0,10	Нет закрепления
116	497 299,15	1 297 208,26	497 299,15	1 297 208,26			
112	497 297,06	1 297 212,24	497 297,06	1 297 212,24		0,30	—

2. Сведения о частях границ уточняемого земельного участка с кадастровым номером 67:17:0010328:61 :

Обозначение части границ		Горизонтальное проложение (S), м	Описание прохождения части границ	Сведения о согласовании местоположения границ (согласовано/спорное)
от т.	до т.			
1	2	3	4	5
112	113	47,84	—	согласовано
113	114	48,45		
114	115	51,52		
115	116	34,85		
116	112	4,50		

3. Сведения о характеристиках уточняемого земельного участка с кадастровым номером 67:17:0010328:61 :

№ п/п	Наименование характеристики	Значение характеристики
1	2	3

1	2	3
1.	Адрес земельного участка	—
1.1.	Сведения о местоположении земельного участка (при отсутствии адреса) в структурированном в соответствии с федеральной информационной адресной системой виде	215500, Российская Федерация, Смоленская область, Сафоновский р-н, Сафоново г, Строителей ул, д 27, строен 2
1.2.	Дополнительные сведения о местоположении земельного участка	—
2.	Площадь земельного участка ± величина погрешности определения (вычисления) площади (Р ± ΔР), м²	2 161 ± 16,00
3.	Формула, примененная для вычисления предельной погрешности определения площади земельного участка, с подставленными значениями и итоговые (вычисленные) значения	3,5*0,10*√(2 161,00) = 16
4.	Площадь земельного участка согласно сведениям Единого государственного реестра недвижимости (Ркад), м²	2 160,00
5.	Оценка расхождения Р и Ркад (Р - Ркад), м²	1
6.	Предельный минимальный и максимальный размеры земельного участка (Рмин и Рмакс), м²	— —
7.	Кадастровый или иной государственный учетный номер (инвентарный) здания, сооружения, объекта незавершенного строительства, расположенного на земельном участке	—
8.	Вид (виды) разрешенного использования	объекты складского назначения различного профиля
8.1.	Дополнительные сведения об использовании земельного участка	—
9.	Сведения о земельных участках (землях общего пользования, территории общего пользования), посредством которых обеспечивается доступ	—
10.	Иные сведения	—
4. Пояснения к сведениям об уточняемом земельном участке с кадастровым номером		67:17:0010328:61 :
1.	—	

1. Сведения о характерных точках границ уточняемого земельного участка с кадастровым номером 67:17:0010328:62 :

Система координат МСК-67, зона 1 Зона № 1

Обозначение характерных точек границ	Координаты, м				Метод определения координат	Формулы, примененные для расчета средней квадратической погрешности определения координат характерных точек границ (Mt), с подставленными в такие формулы значениями и итоговые (вычисленные) значения Mt, м	Описание закрепления точки
	содержатся в Едином государственном реестре недвижимости		определены в результате выполнения комплексных кадастровых работ				
	X	Y	X	Y			
1	2	3	4	5	6	7	8
117	497 170,78	1 297 379,57	497 170,78	1 297 379,57	—	0,30	—
118	497 297,24	1 297 434,61	497 297,24	1 297 434,61			
119	497 275,96	1 297 481,42	497 275,96	1 297 481,42			
120	497 273,24	1 297 480,05	497 273,24	1 297 480,05			
121	497 271,18	1 297 485,87	497 271,18	1 297 485,87			
122	497 147,89	1 297 431,10	497 147,89	1 297 431,10			
117	497 170,78	1 297 379,57	497 170,78	1 297 379,57			

2. Сведения о частях границ уточняемого земельного участка с кадастровым номером 67:17:0010328:62 :

Обозначение части границ		Горизонтальное проложение (S), м	Описание прохождения части границ	Сведения о согласовании местоположения границ (согласовано/спорное)
от т.	до т.			
1	2	3	4	5
117	118	137,92	—	согласовано
118	119	51,42		
119	120	3,05		
120	121	6,17		
121	122	134,91		
122	117	56,39		

3. Сведения о характеристиках уточняемого земельного участка с кадастровым номером 67:17:0010328:62 :

№ п/п	Наименование характеристики	Значение характеристики
1	2	3

1	2	3
1.	Адрес земельного участка	—
1.1.	Сведения о местоположении земельного участка (при отсутствии адреса) в структурированном в соответствии с федеральной информационной адресной системой виде	Российская Федерация, Смоленская область, Сафоновский р-н, Сафоново г, Строителей ул, д 25
1.2.	Дополнительные сведения о местоположении земельного участка	—
2.	Площадь земельного участка ± величина погрешности определения (вычисления) площади (Р ± ΔР), м²	7 817 ± 31,00
3.	Формула, примененная для вычисления предельной погрешности определения площади земельного участка, с подставленными значениями и итоговые (вычисленные) значения	3,5*0,10*√(7 817,00) = 31
4.	Площадь земельного участка согласно сведениям Единого государственного реестра недвижимости (Ркад), м²	7 817,00
5.	Оценка расхождения Р и Ркад (Р - Ркад), м²	0
6.	Предельный минимальный и максимальный размеры земельного участка (Рмин и Рмакс), м²	— —
7.	Кадастровый или иной государственный учетный номер (инвентарный) здания, сооружения, объекта незавершенного строительства, расположенного на земельном участке	—
8.	Вид (виды) разрешенного использования	Для производственных целей
8.1.	Дополнительные сведения об использовании земельного участка	—
9.	Сведения о земельных участках (землях общего пользования, территории общего пользования), посредством которых обеспечивается доступ	—
10.	Иные сведения	—
4. Пояснения к сведениям об уточняемом земельном участке с кадастровым номером		67:17:0010328:62 :
1.	—	

1. Сведения о характерных точках границ уточняемого земельного участка с кадастровым номером 67:17:0010328:64 :

Система координат МСК-67, зона 1 Зона № 1

Обозначение характерных точек границ	Координаты, м				Метод определения координат	Формулы, примененные для расчета средней квадратической погрешности определения координат характерных точек границ (Mt), с подставленными в такие формулы значениями и итоговые (вычисленные) значения Mt, м	Описание закрепления точки
	содержатся в Едином государственном реестре недвижимости		определены в результате выполнения комплексных кадастровых работ				
	X	Y	X	Y			
1	2	3	4	5	6	7	8
123	496 868,50	1 297 476,42	496 868,50	1 297 476,42	—	0,30	—
124	496 874,61	1 297 477,61	496 874,61	1 297 477,61			
125	496 872,62	1 297 487,50	496 872,62	1 297 487,50			
126	496 866,42	1 297 486,31	496 866,42	1 297 486,31			
123	496 868,50	1 297 476,42	496 868,50	1 297 476,42			

2. Сведения о частях границ уточняемого земельного участка с кадастровым номером 67:17:0010328:64 :

Обозначение части границ		Горизонтальное проложение (S), м	Описание прохождения части границ	Сведения о согласовании местоположения границ (согласовано/спорное)
от т.	до т.			
1	2	3	4	5
123	124	6,22	—	согласовано
124	125	10,09		
125	126	6,31		
126	123	10,11		

3. Сведения о характеристиках уточняемого земельного участка с кадастровым номером 67:17:0010328:64 :

№ п/п	Наименование характеристики	Значение характеристики
1	2	3
1.	Адрес земельного участка	—
1.1.	Сведения о местоположении земельного участка (при отсутствии адреса) в структурированном в соответствии с федеральной информационной адресной системой виде	Российская Федерация, Смоленская область, Сафоновский р-н, Сафоново г, Гагарина ул
1.2.	Дополнительные сведения о местоположении земельного участка	—

1	2	3
2.	Площадь земельного участка ± величина погрешности определения (вычисления) площади (Р ± ΔР), м²	63 ± 3,00
3.	Формула, примененная для вычисления предельной погрешности определения площади земельного участка, с подставленными значениями и итоговые (вычисленные) значения	3,5*0,10*√(63,00) = 3
4.	Площадь земельного участка согласно сведениям Единого государственного реестра недвижимости (Ркад), м²	63,00
5.	Оценка расхождения Р и Ркад (Р - Ркад), м²	0
6.	Предельный минимальный и максимальный размеры земельного участка (Рмин и Рмакс), м²	— —
7.	Кадастровый или иной государственный учетный номер (инвентарный) здания, сооружения, объекта незавершенного строительства, расположенного на земельном участке	—
8.	Вид (виды) разрешенного использования	при существующем индивидуальном гараже
8.1.	Дополнительные сведения об использовании земельного участка	—
9.	Сведения о земельных участках (землях общего пользования, территории общего пользования), посредством которых обеспечивается доступ	—
10.	Иные сведения	—

4. Пояснения к сведениям об уточняемом земельном участке с кадастровым номером 67:17:0010328:64 :

1.	—

1. Сведения о характерных точках границ уточняемого земельного участка с кадастровым номером 67:17:0010328:65 :

Система координат МСК-67, зона 1 Зона № 1

Обозначение характерных точек границ	Координаты, м				Метод определения координат	Формулы, примененные для расчета средней квадратической погрешности определения координат характерных точек границ (Mt), с подставленными в такие формулы значениями и итоговые (вычисленные) значения Mt, м	Описание закрепления точки
	содержатся в Едином государственном реестре недвижимости		определены в результате выполнения комплексных кадастровых работ				
	X	Y	X	Y			
1	2	3	4	5	6	7	8
127	497 236,34	1 297 645,27	497 236,34	1 297 645,27	—	0,10	Нет закрепления

1	2	3	4	5	6	7	8
128	497 228,47	1 297 664,16	497 228,47	1 297 664,16	—	0,10	Нет закрепления
129	497 218,70	1 297 686,46	497 218,70	1 297 686,46			
130	497 226,91	1 297 688,74	497 226,91	1 297 688,74			
131	497 210,88	1 297 728,32	497 210,88	1 297 728,32			Закрепление отсутствует
16	497 154,19	1 297 702,87	497 154,19	1 297 702,87			Нет закрепления
15	497 162,78	1 297 685,81	497 162,78	1 297 685,81			
14	497 163,87	1 297 682,83	497 163,87	1 297 682,83			
132	497 193,55	1 297 629,81	497 193,55	1 297 629,81			
127	497 236,34	1 297 645,27	497 236,34	1 297 645,27			

2. Сведения о частях границ уточняемого земельного участка с кадастровым номером 67:17:0010328:65 :

Обозначение части границ		Горизонтальное проложение (S), м	Описание прохождения части границ	Сведения о согласовании местоположения границ (согласовано/спорное)
от т.	до т.			
1	2	3	4	5
127	128	20,46	—	согласовано
128	129	24,35		
129	130	8,52		
130	131	42,70		
131	16	62,14		
16	15	19,10		
15	14	3,17		
14	132	60,76		
132	127	45,50		

3. Сведения о характеристиках уточняемого земельного участка с кадастровым номером 67:17:0010328:65 :

№ п/п	Наименование характеристики	Значение характеристики
1	2	3
1.	Адрес земельного участка	—
1.1.	Сведения о местоположении земельного участка (при отсутствии адреса) в структурированном в соответствии с федеральной информационной адресной системой виде	Российская Федерация, Смоленская область, Сафоновский р-н, Сафоново г, Гагарина ул, д 4
1.2.	Дополнительные сведения о местоположении земельного участка	—
2.	Площадь земельного участка ± величина погрешности определения (вычисления) площади (Р ± ΔР), м²	4 560 ± 24,00

1	2	3
3.	Формула, примененная для вычисления предельной погрешности определения площади земельного участка, с подставленными значениями и итоговые (вычисленные) значения	3,5*0,10*√(4 560,00) = 24
4.	Площадь земельного участка согласно сведениям Единого государственного реестра недвижимости (Ркад), м²	4 560,00
5.	Оценка расхождения Р и Ркад (Р - Ркад), м²	0
6.	Предельный минимальный и максимальный размеры земельного участка (Рмин и Рмакс), м²	— —
7.	Кадастровый или иной государственный учетный номер (инвентарный) здания, сооружения, объекта незавершенного строительства, расположенного на земельном участке	—
8.	Вид (виды) разрешенного использования	общеобразовательные школы, детские дошкольные учреждения общего типа
8.1.	Дополнительные сведения об использовании земельного участка	—
9.	Сведения о земельных участках (землях общего пользования, территории общего пользования), посредством которых обеспечивается доступ	—
10.	Иные сведения	—

4. Пояснения к сведениям об уточняемом земельном участке с кадастровым номером 67:17:0010328:65 :

1.	—

1. Сведения о характерных точках границ уточняемого земельного участка с кадастровым номером 67:17:0010328:69 :

Система координат МСК-67, зона 1 Зона № 1

Обозначение характерных точек границ	Координаты, м				Метод определения координат	Формулы, примененные для расчета средней квадратической погрешности определения координат характерных точек границ (Mt), с подставленными в такие формулы значениями и итоговые (вычисленные) значения Mt, м	Описание закрепления точки
	содержатся в Едином государственном реестре недвижимости		определены в результате выполнения комплексных кадастровых работ				
	X	Y	X	Y			
1	2	3	4	5	6	7	8
133	496 852,59	1 297 172,45	496 852,59	1 297 172,45	—	0,30	—
134	496 849,39	1 297 170,59	496 849,39	1 297 170,59			
135	496 827,45	1 297 161,15	496 827,45	1 297 161,15			

1	2	3	4	5	6	7	8
136	496 820,52	1 297 158,93	496 820,52	1 297 158,93	—	0,30	—
137	496 798,78	1 297 149,68	496 798,78	1 297 149,68			
138	496 803,95	1 297 135,90	496 803,95	1 297 135,90			
139	496 811,55	1 297 118,92	496 811,55	1 297 118,92			
140	496 835,38	1 297 129,15	496 835,38	1 297 129,15			
141	496 855,17	1 297 140,56	496 855,17	1 297 140,56			
142	496 859,53	1 297 141,41	496 859,53	1 297 141,41			
143	496 864,56	1 297 143,40	496 864,56	1 297 143,40			
144	496 858,68	1 297 158,58	496 858,68	1 297 158,58			
133	496 852,59	1 297 172,45	496 852,59	1 297 172,45			

2. Сведения о частях границ уточняемого земельного участка с кадастровым номером 67:17:0010328:69 :

Обозначение части границ		Горизонтальное проложение (S), м	Описание прохождения части границ	Сведения о согласовании местоположения границ (согласовано/спорное)
от т.	до т.			
1	2	3	4	5
133	134	3,70	—	согласовано
134	135	23,88		
135	136	7,28		
136	137	23,63		
137	138	14,72		
138	139	18,60		
139	140	25,93		
140	141	22,84		
141	142	4,44		
142	143	5,41		
143	144	16,28		
144	133	15,15		

3. Сведения о характеристиках уточняемого земельного участка с кадастровым номером 67:17:0010328:69 :

№ п/п	Наименование характеристики	Значение характеристики
1	2	3

1	2	3
1.	Адрес земельного участка	—
1.1.	Сведения о местоположении земельного участка (при отсутствии адреса) в структурированном в соответствии с федеральной информационной адресной системой виде	Российская Федерация, Смоленская область, Сафоновский р-н, Сафоново г, Заслонова ул, д 58
1.2.	Дополнительные сведения о местоположении земельного участка	—
2.	Площадь земельного участка ± величина погрешности определения (вычисления) площади (Р ± ΔР), м²	1 885 ± 15,00
3.	Формула, примененная для вычисления предельной погрешности определения площади земельного участка, с подставленными значениями и итоговые (вычисленные) значения	3,5*0,10*√(1 885,00) = 15
4.	Площадь земельного участка согласно сведениям Единого государственного реестра недвижимости (Ркад), м²	1 885,00
5.	Оценка расхождения Р и Ркад (Р - Ркад), м²	0
6.	Предельный минимальный и максимальный размеры земельного участка (Рмин и Рмакс), м²	— —
7.	Кадастровый или иной государственный учетный номер (инвентарный) здания, сооружения, объекта незавершенного строительства, расположенного на земельном участке	—
8.	Вид (виды) разрешенного использования	индивидуальное жилищное строительство
8.1.	Дополнительные сведения об использовании земельного участка	—
9.	Сведения о земельных участках (землях общего пользования, территории общего пользования), посредством которых обеспечивается доступ	—
10.	Иные сведения	—
4. Пояснения к сведениям об уточняемом земельном участке с кадастровым номером		67:17:0010328:69 :
1.	—	

1. Сведения о характерных точках границ уточняемого земельного участка с кадастровым номером 67:17:0010328:726 :

Система координат МСК-67, зона 1 Зона № 1

Обозначение характерных точек границ	Координаты, м				Метод определения координат	Формулы, примененные для расчета средней квадратической погрешности определения координат характерных точек границ (Mt), с подставленными в такие формулы значениями и итоговые (вычисленные) значения Mt, м	Описание закрепления точки
	содержатся в Едином государственном реестре недвижимости		определены в результате выполнения комплексных кадастровых работ				
	X	Y	X	Y			
1	2	3	4	5	6	7	8
164	496 856,00	1 297 309,29	496 856,00	1 297 309,29	—	0,10	—
43	496 891,67	1 297 326,39	496 891,67	1 297 326,39		0,30	
42	496 887,10	1 297 336,47	496 887,10	1 297 336,47			
41	496 875,72	1 297 362,63	496 875,72	1 297 362,63			
165	496 836,92	1 297 351,00	496 836,92	1 297 351,00		0,10	
164	496 856,00	1 297 309,29	496 856,00	1 297 309,29			

2. Сведения о частях границ уточняемого земельного участка с кадастровым номером 67:17:0010328:726 :

Обозначение части границ		Горизонтальное проложение (S), м	Описание прохождения части границ	Сведения о согласовании местоположения границ (согласовано/спорное)
от т.	до т.			
1	2	3	4	5
164	43	39,56	—	согласовано
43	42	11,07		
42	41	28,53		
41	165	40,51		
165	164	45,87		

3. Сведения о характеристиках уточняемого земельного участка с кадастровым номером 67:17:0010328:726 :

№ п/п	Наименование характеристики	Значение характеристики
1	2	3

1	2	3
1.	Адрес земельного участка	—
1.1.	Сведения о местоположении земельного участка (при отсутствии адреса) в структурированном в соответствии с федеральной информационной адресной системой виде	Российская Федерация, Смоленская область, Сафоновский р-н, Сафоново г, Строителей ул, д 25
1.2.	Дополнительные сведения о местоположении земельного участка	—
2.	Площадь земельного участка ± величина погрешности определения (вычисления) площади (Р ± ΔР), м²	1 700 ± 14,00
3.	Формула, примененная для вычисления предельной погрешности определения площади земельного участка, с подставленными значениями и итоговые (вычисленные) значения	3,5*0,10*√(1 700,00) = 14
4.	Площадь земельного участка согласно сведениям Единого государственного реестра недвижимости (Ркад), м²	1 700,00
5.	Оценка расхождения Р и Ркад (Р - Ркад), м²	0
6.	Предельный минимальный и максимальный размеры земельного участка (Рмин и Рмакс), м²	— —
7.	Кадастровый или иной государственный учетный номер (инвентарный) здания, сооружения, объекта незавершенного строительства, расположенного на земельном участке	—
8.	Вид (виды) разрешенного использования	Для производственных целей
8.1.	Дополнительные сведения об использовании земельного участка	—
9.	Сведения о земельных участках (землях общего пользования, территории общего пользования), посредством которых обеспечивается доступ	—
10.	Иные сведения	—
4. Пояснения к сведениям об уточняемом земельном участке с кадастровым номером		67:17:0010328:726 :
1.	—	

1. Сведения о характерных точках границ уточняемого земельного участка с кадастровым номером 67:17:0010328:727 :

Система координат МСК-67, зона 1 Зона № 1

Обозначение характерных точек границ	Координаты, м				Метод определения координат	Формулы, примененные для расчета средней квадратической погрешности определения координат характерных точек границ (Mt), с подставленными в такие формулы значениями и итоговые (вычисленные) значения Mt, м	Описание закрепления точки
	содержатся в Едином государственном реестре недвижимости		определены в результате выполнения комплексных кадастровых работ				
	X	Y	X	Y			
1	2	3	4	5	6	7	8
164	496 856,00	1 297 309,29	496 856,00	1 297 309,29	—	0,10	—
165	496 836,92	1 297 351,00	496 836,92	1 297 351,00			
166	496 835,20	1 297 354,20	496 835,20	1 297 354,20			
167	496 803,00	1 297 341,10	496 803,00	1 297 341,10			
168	496 806,20	1 297 334,22	496 806,20	1 297 334,22			
169	496 823,96	1 297 293,53	496 823,96	1 297 293,53			
164	496 856,00	1 297 309,29	496 856,00	1 297 309,29			

2. Сведения о частях границ уточняемого земельного участка с кадастровым номером 67:17:0010328:727 :

Обозначение части границ		Горизонтальное проложение (S), м	Описание прохождения части границ	Сведения о согласовании местоположения границ (согласовано/спорное)
от т.	до т.			
1	2	3	4	5
164	165	45,87	—	согласовано
165	166	3,63		
166	167	34,76		
167	168	7,59		
168	169	44,40		
169	164	35,71		

3. Сведения о характеристиках уточняемого земельного участка с кадастровым номером 67:17:0010328:727 :

№ п/п	Наименование характеристики	Значение характеристики
1	2	3

1	2	3
1.	Адрес земельного участка	—
1.1.	Сведения о местоположении земельного участка (при отсутствии адреса) в структурированном в соответствии с федеральной информационной адресной системой виде	Российская Федерация, Смоленская область, Сафоновский р-н, Сафоново г, Строителей ул, д 25
1.2.	Дополнительные сведения о местоположении земельного участка	—
2.	Площадь земельного участка ± величина погрешности определения (вычисления) площади (Р ± ΔР), м²	1 788 ± 15,00
3.	Формула, примененная для вычисления предельной погрешности определения площади земельного участка, с подставленными значениями и итоговые (вычисленные) значения	3,5*0,10*√(1 788,00) = 15
4.	Площадь земельного участка согласно сведениям Единого государственного реестра недвижимости (Ркад), м²	1 788,00
5.	Оценка расхождения Р и Ркад (Р - Ркад), м²	0
6.	Предельный минимальный и максимальный размеры земельного участка (Рмин и Рмакс), м²	— —
7.	Кадастровый или иной государственный учетный номер (инвентарный) здания, сооружения, объекта незавершенного строительства, расположенного на земельном участке	—
8.	Вид (виды) разрешенного использования	Для производственных целей
8.1.	Дополнительные сведения об использовании земельного участка	—
9.	Сведения о земельных участках (землях общего пользования, территории общего пользования), посредством которых обеспечивается доступ	—
10.	Иные сведения	—
4. Пояснения к сведениям об уточняемом земельном участке с кадастровым номером		67:17:0010328:727 :
1.	—	

1. Сведения о характерных точках границ уточняемого земельного участка с кадастровым номером 67:17:0010328:731 :

Система координат МСК-67, зона 1 Зона № 1

Обозначение характерных точек границ	Координаты, м				Метод определения координат	Формулы, примененные для расчета средней квадратической погрешности определения координат характерных точек границ (Mt), с подставленными в такие формулы значениями и итоговые (вычисленные) значения Mt, м	Описание закрепления точки
	содержатся в Едином государственном реестре недвижимости		определены в результате выполнения комплексных кадастровых работ				
	X	Y	X	Y			
1	2	3	4	5	6	7	8
170	497 212,60	1 297 238,76	497 212,60	1 297 238,76	—	0,10	—
171	497 207,58	1 297 263,79	497 207,58	1 297 263,79			
172	497 166,25	1 297 245,31	497 166,25	1 297 245,31			
173	497 190,24	1 297 195,59	497 190,24	1 297 195,59			
174	497 225,29	1 297 210,00	497 225,29	1 297 210,00			
170	497 212,60	1 297 238,76	497 212,60	1 297 238,76			

2. Сведения о частях границ уточняемого земельного участка с кадастровым номером 67:17:0010328:731 :

Обозначение части границ		Горизонтальное проложение (S), м	Описание прохождения части границ	Сведения о согласовании местоположения границ (согласовано/спорное)
от т.	до т.			
1	2	3	4	5
170	171	25,53	—	согласовано
171	172	45,27		
172	173	55,21		
173	174	37,90		
174	170	31,44		

3. Сведения о характеристиках уточняемого земельного участка с кадастровым номером 67:17:0010328:731 :

№ п/п	Наименование характеристики	Значение характеристики
1	2	3

1	2	3
1.	Адрес земельного участка	—
1.1.	Сведения о местоположении земельного участка (при отсутствии адреса) в структурированном в соответствии с федеральной информационной адресной системой виде	Российская Федерация, Смоленская область, Сафоновский р-н, Сафоново г, Строителей ул, д 25
1.2.	Дополнительные сведения о местоположении земельного участка	—
2.	Площадь земельного участка ± величина погрешности определения (вычисления) площади (Р ± ΔР), м²	2 233 ± 17,00
3.	Формула, примененная для вычисления предельной погрешности определения площади земельного участка, с подставленными значениями и итоговые (вычисленные) значения	3,5*0,10*√(2 233,00) = 17
4.	Площадь земельного участка согласно сведениям Единого государственного реестра недвижимости (Ркад), м²	2 233,00
5.	Оценка расхождения Р и Ркад (Р - Ркад), м²	0
6.	Предельный минимальный и максимальный размеры земельного участка (Рмин и Рмакс), м²	— —
7.	Кадастровый или иной государственный учетный номер (инвентарный) здания, сооружения, объекта незавершенного строительства, расположенного на земельном участке	—
8.	Вид (виды) разрешенного использования	Для производственных целей
8.1.	Дополнительные сведения об использовании земельного участка	—
9.	Сведения о земельных участках (землях общего пользования, территории общего пользования), посредством которых обеспечивается доступ	—
10.	Иные сведения	—
4. Пояснения к сведениям об уточняемом земельном участке с кадастровым номером		67:17:0010328:731 :
1.	—	

1. Сведения о характерных точках границ уточняемого земельного участка с кадастровым номером 67:17:0010328:732 :

Система координат МСК-67, зона 1 Зона № 1

Обозначение характерных точек границ	Координаты, м				Метод определения координат	Формулы, примененные для расчета средней квадратической погрешности определения координат характерных точек границ (Mt), с подставленными в такие формулы значениями и итоговые (вычисленные) значения Mt, м	Описание закрепления точки
	содержатся в Едином государственном реестре недвижимости		определены в результате выполнения комплексных кадастровых работ				
	X	Y	X	Y			
1	2	3	4	5	6	7	8
174	497 225,29	1 297 210,00	497 225,29	1 297 210,00	—	0,10	—
173	497 190,24	1 297 195,59	497 190,24	1 297 195,59			
172	497 166,25	1 297 245,31	497 166,25	1 297 245,31			
171	497 207,58	1 297 263,79	497 207,58	1 297 263,79			
175	497 206,20	1 297 270,70	497 206,20	1 297 270,70			
176	497 163,84	1 297 250,51	497 163,84	1 297 250,51			
177	497 121,22	1 297 340,44	497 121,22	1 297 340,44			
178	497 110,86	1 297 346,31	497 110,86	1 297 346,31			
179	497 080,09	1 297 413,11	497 080,09	1 297 413,11			
44	496 980,11	1 297 366,79	496 980,11	1 297 366,79		0,30	
43	496 891,67	1 297 326,39	496 891,67	1 297 326,39			
164	496 856,00	1 297 309,29	496 856,00	1 297 309,29		0,10	
180	496 838,04	1 297 300,44	496 838,04	1 297 300,44			
181	496 944,40	1 297 066,04	496 944,40	1 297 066,04			
182	496 978,60	1 297 083,96	496 978,60	1 297 083,96			
183	497 166,96	1 297 168,76	497 166,96	1 297 168,76			
184	497 187,50	1 297 178,09	497 187,50	1 297 178,09			
185	497 184,82	1 297 185,17	497 184,82	1 297 185,17			
186	497 228,13	1 297 203,57	497 228,13	1 297 203,57			
174	497 225,29	1 297 210,00	497 225,29	1 297 210,00			

2. Сведения о частях границ уточняемого земельного участка с кадастровым номером 67:17:0010328:732 :

Обозначение части границ		Горизонтальное проложение (S), м	Описание прохождения части границ	Сведения о согласовании местоположения границ (согласовано/спорное)
от т.	до т.			

1	2	3	4	5
174	173	37,90	—	согласовано
173	172	55,21		
172	171	45,27		
171	175	7,05		
175	176	46,93		
176	177	99,52		
177	178	11,91		
178	179	73,55		
179	44	110,19		
44	43	97,23		
43	164	39,56		
164	180	20,02		
180	181	257,40		
181	182	38,61		
182	183	206,57		
183	184	22,56		
184	185	7,57		
185	186	47,06		
186	174	7,03		

3. Сведения о характеристиках уточняемого земельного участка с кадастровым номером 67:17:0010328:732 :

№ п/п	Наименование характеристики	Значение характеристики
1	2	3
1.	Адрес земельного участка	—
1.1.	Сведения о местоположении земельного участка (при отсутствии адреса) в структурированном в соответствии с федеральной информационной адресной системой виде	Российская Федерация, Смоленская область, Сафоновский р-н, Сафоново г, Строителей ул, д 25
1.2.	Дополнительные сведения о местоположении земельного участка	—
2.	Площадь земельного участка ± величина погрешности определения (вычисления) площади (Р ± ΔР), м²	70 809 ± 93,00
3.	Формула, примененная для вычисления предельной погрешности определения площади земельного участка, с подставленными значениями и итоговые (вычисленные) значения	3,5*0,10*√(70 809,00) = 93

1	2	3
4.	Площадь земельного участка согласно сведениям Единого государственного реестра недвижимости (Ркад), м²	70 804,00
5.	Оценка расхождения Р и Ркад (Р - Ркад), м²	5
6.	Предельный минимальный и максимальный размеры земельного участка (Рмин и Рмакс), м²	— —
7.	Кадастровый или иной государственный учетный номер (инвентарный) здания, сооружения, объекта незавершенного строительства, расположенного на земельном участке	—
8.	Вид (виды) разрешенного использования	Для производственных целей
8.1.	Дополнительные сведения об использовании земельного участка	—
9.	Сведения о земельных участках (землях общего пользования, территории общего пользования), посредством которых обеспечивается доступ	—
10.	Иные сведения	—

4. Пояснения к сведениям об уточняемом земельном участке с кадастровым номером 67:17:0010328:732 :

1.	—

1. Сведения о характерных точках границ уточняемого земельного участка с кадастровым номером 67:17:0010328:733 :

Система координат МСК-67, зона 1 Зона № 1

Обозначение характерных точек границ	Координаты, м				Метод определения координат	Формулы, примененные для расчета средней квадратической погрешности определения координат характерных точек границ (Mt), с подставленными в такие формулы значениями и итоговые (вычисленные) значения Mt, м	Описание закрепления точки
	содержатся в Едином государственном реестре недвижимости		определены в результате выполнения комплексных кадастровых работ				
	X	Y	X	Y			
1	2	3	4	5	6	7	8
175	497 206,20	1 297 270,70	497 206,20	1 297 270,70	—	0,10	—
187	497 205,79	1 297 272,78	497 205,79	1 297 272,78			
188	497 219,30	1 297 280,97	497 219,30	1 297 280,97			
189	497 238,97	1 297 295,60	497 238,97	1 297 295,60			
190	497 251,05	1 297 304,48	497 251,05	1 297 304,48			
191	497 268,21	1 297 312,21	497 268,21	1 297 312,21			
192	497 281,53	1 297 317,29	497 281,53	1 297 317,29			

1	2	3	4	5	6	7	8
26	497 258,75	1 297 371,00	497 258,75	1 297 371,00	—	0,30	—
33	497 315,50	1 297 394,00	497 315,50	1 297 394,00			
118	497 297,24	1 297 434,61	497 297,24	1 297 434,61			
117	497 170,78	1 297 379,57	497 170,78	1 297 379,57			
122	497 147,89	1 297 431,10	497 147,89	1 297 431,10			
121	497 271,18	1 297 485,87	497 271,18	1 297 485,87			
193	497 267,48	1 297 498,36	497 267,48	1 297 498,36		0,10	
194	497 261,08	1 297 506,20	497 261,08	1 297 506,20			
195	497 180,25	1 297 469,56	497 180,25	1 297 469,56			
196	497 173,08	1 297 485,86	497 173,08	1 297 485,86			
197	497 184,90	1 297 491,01	497 184,90	1 297 491,01			
198	497 167,81	1 297 528,54	497 167,81	1 297 528,54			
199	497 164,87	1 297 535,92	497 164,87	1 297 535,92			
200	496 954,75	1 297 424,65	496 954,75	1 297 424,65			
45	496 954,07	1 297 421,25	496 954,07	1 297 421,25		0,30	
44	496 980,11	1 297 366,79	496 980,11	1 297 366,79			
179	497 080,09	1 297 413,11	497 080,09	1 297 413,11		0,10	
178	497 110,86	1 297 346,31	497 110,86	1 297 346,31			
177	497 121,22	1 297 340,44	497 121,22	1 297 340,44			
176	497 163,84	1 297 250,51	497 163,84	1 297 250,51			
175	497 206,20	1 297 270,70	497 206,20	1 297 270,70			

2. Сведения о частях границ уточняемого земельного участка с кадастровым номером 67:17:0010328:733 :

Обозначение части границ		Горизонтальное проложение (S), м	Описание прохождения части границ	Сведения о согласовании местоположения границ (согласовано/спорное)
от т.	до т.			
1	2	3	4	5
175	187	2,12	—	согласовано
187	188	15,80		
188	189	24,51		
189	190	14,99		
190	191	18,82		
191	192	14,26		
192	26	58,34		
26	33	61,23		
33	118	44,53		

1	2	3	4	5
118	117	137,92	—	согласовано
117	122	56,39		
122	121	134,91		
121	193	13,03		
193	194	10,12		
194	195	88,75		
195	196	17,81		
196	197	12,89		
197	198	41,24		
198	199	7,94		
199	200	237,76		
200	45	3,47		
45	44	60,37		
44	179	110,19		
179	178	73,55		
178	177	11,91		
177	176	99,52		
176	175	46,93		

3. Сведения о характеристиках уточняемого земельного участка с кадастровым номером 67:17:0010328:733 :

№ п/п	Наименование характеристики	Значение характеристики
1	2	3
1.	Адрес земельного участка	—
1.1.	Сведения о местоположении земельного участка (при отсутствии адреса) в структурированном в соответствии с федеральной информационной адресной системой виде	Российская Федерация, Смоленская область, Сафоновский р-н, Сафоново г, Строителей ул, д 25
1.2.	Дополнительные сведения о местоположении земельного участка	—
2.	Площадь земельного участка ± величина погрешности определения (вычисления) площади (Р ± ΔР), м²	41 006 ± 71,00
3.	Формула, примененная для вычисления предельной погрешности определения площади земельного участка, с подставленными значениями и итоговые (вычисленные) значения	3,5*0,10*√(41 006,00) = 71

1	2	3
4.	Площадь земельного участка согласно сведениям Единого государственного реестра недвижимости (Ркад), м²	41 006,00
5.	Оценка расхождения Р и Ркад (Р - Ркад), м²	0
6.	Предельный минимальный и максимальный размеры земельного участка (Рмин и Рмакс), м²	— —
7.	Кадастровый или иной государственный учетный номер (инвентарный) здания, сооружения, объекта незавершенного строительства, расположенного на земельном участке	—
8.	Вид (виды) разрешенного использования	Для производственных целей
8.1.	Дополнительные сведения об использовании земельного участка	—
9.	Сведения о земельных участках (землях общего пользования, территории общего пользования), посредством которых обеспечивается доступ	—
10.	Иные сведения	—

4. Пояснения к сведениям об уточняемом земельном участке с кадастровым номером 67:17:0010328:733 :

1.	—

1. Сведения о характерных точках границ уточняемого земельного участка с кадастровым номером 67:17:0010328:734 :

Система координат МСК-67, зона 1 Зона № 1

Обозначение характерных точек границ	Координаты, м				Метод определения координат	Формулы, примененные для расчета средней квадратической погрешности определения координат характерных точек границ (Mt), с подставленными в такие формулы значениями и итоговые (вычисленные) значения Mt, м	Описание закрепления точки
	содержатся в Едином государственном реестре недвижимости		определены в результате выполнения комплексных кадастровых работ				
	X	Y	X	Y			
1	2	3	4	5	6	7	8
186	497 228,13	1 297 203,57	497 228,13	1 297 203,57	—	0,10	—
185	497 184,82	1 297 185,17	497 184,82	1 297 185,17			
184	497 187,50	1 297 178,09	497 187,50	1 297 178,09			
183	497 166,96	1 297 168,76	497 166,96	1 297 168,76			
182	496 978,60	1 297 083,96	496 978,60	1 297 083,96			
181	496 944,40	1 297 066,04	496 944,40	1 297 066,04			
180	496 838,04	1 297 300,44	496 838,04	1 297 300,44			

1	2	3	4	5	6	7	8
169	496 823,96	1 297 293,53	496 823,96	1 297 293,53	—	0,10	—
201	496 819,90	1 297 291,41	496 819,90	1 297 291,41			
202	496 907,49	1 297 090,90	496 907,49	1 297 090,90			
203	496 902,00	1 297 088,00	496 902,00	1 297 088,00			
204	496 936,92	1 297 006,02	496 936,92	1 297 006,02			
81	497 008,53	1 297 035,96	497 008,53	1 297 035,96		0,30	
80	497 106,80	1 297 077,00	497 106,80	1 297 077,00			
111	497 140,27	1 297 092,14	497 140,27	1 297 092,14			
101	497 163,20	1 297 101,30	497 163,20	1 297 101,30			
100	497 210,12	1 297 116,86	497 210,12	1 297 116,86			
99	497 214,48	1 297 117,57	497 214,48	1 297 117,57			
98	497 220,77	1 297 119,59	497 220,77	1 297 119,59			
97	497 253,58	1 297 133,47	497 253,58	1 297 133,47			
205	497 258,00	1 297 136,00	497 258,00	1 297 136,00		0,10	
186	497 228,13	1 297 203,57	497 228,13	1 297 203,57			

2. Сведения о частях границ уточняемого земельного участка с кадастровым номером 67:17:0010328:734 :

Обозначение части границ		Горизонтальное проложение (S), м	Описание прохождения части границ	Сведения о согласовании местоположения границ (согласовано/спорное)
от т.	до т.			
1	2	3	4	5
186	185	47,06	—	согласовано
185	184	7,57		
184	183	22,56		
183	182	206,57		
182	181	38,61		
181	180	257,40		
180	169	15,68		
169	201	4,58		
201	202	218,81		
202	203	6,21		
203	204	89,11		
204	81	77,62		
81	80	106,50		
80	111	36,74		
111	101	24,69		

1	2	3	4	5
101	100	49,43	—	согласовано
100	99	4,42		
99	98	6,61		
98	97	35,63		
97	205	5,09		
205	186	73,88		

3. Сведения о характеристиках уточняемого земельного участка с кадастровым номером 67:17:0010328:734 :

№ п/п	Наименование характеристики	Значение характеристики
1	2	3
1.	Адрес земельного участка	—
1.1.	Сведения о местоположении земельного участка (при отсутствии адреса) в структурированном в соответствии с федеральной информационной адресной системой виде	Российская Федерация, Смоленская область, Сафоновский р-н, Сафоново г, Строителей ул, д 25
1.2.	Дополнительные сведения о местоположении земельного участка	—
2.	Площадь земельного участка ± величина погрешности определения (вычисления) площади (Р ± ΔР), м²	26 672 ± 57,00
3.	Формула, примененная для вычисления предельной погрешности определения площади земельного участка, с подставленными значениями и итоговые (вычисленные) значения	3,5*0,10*√(26 672,00) = 57
4.	Площадь земельного участка согласно сведениям Единого государственного реестра недвижимости (Ркад), м²	26 678,00
5.	Оценка расхождения Р и Ркад (Р - Ркад), м²	6
6.	Предельный минимальный и максимальный размеры земельного участка (Рмин и Рмакс), м²	— —
7.	Кадастровый или иной государственный учетный номер (инвентарный) здания, сооружения, объекта незавершенного строительства, расположенного на земельном участке	—
8.	Вид (виды) разрешенного использования	Для производственных целей
8.1.	Дополнительные сведения об использовании земельного участка	—
9.	Сведения о земельных участках (землях общего пользования, территории общего пользования), посредством которых обеспечивается доступ	—
10.	Иные сведения	—

4. Пояснения к сведениям об уточняемом земельном участке с кадастровым номером 67:17:0010328:734 :

1.	—

1. Сведения о характерных точках границ уточняемого земельного участка с кадастровым номером 67:17:0010328:735 :

Система координат МСК-67, зона 1 Зона № 1

Обозначение характерных точек границ	Координаты, м				Метод определения координат	Формулы, примененные для расчета средней квадратической погрешности определения координат характерных точек границ (Mt), с подставленными в такие формулы значениями и итоговые (вычисленные) значения Mt, м	Описание закрепления точки
	содержатся в Едином государственном реестре недвижимости		определены в результате выполнения комплексных кадастровых работ				
	X	Y	X	Y			
1	2	3	4	5	6	7	8
197	497 184,90	1 297 491,01	497 184,90	1 297 491,01	—	0,10	—
196	497 173,08	1 297 485,86	497 173,08	1 297 485,86			
195	497 180,25	1 297 469,56	497 180,25	1 297 469,56			
194	497 261,08	1 297 506,20	497 261,08	1 297 506,20			
206	497 260,56	1 297 506,85	497 260,56	1 297 506,85			
207	497 263,76	1 297 508,42	497 263,76	1 297 508,42			
208	497 257,27	1 297 522,85	497 257,27	1 297 522,85			
197	497 184,90	1 297 491,01	497 184,90	1 297 491,01			

2. Сведения о частях границ уточняемого земельного участка с кадастровым номером 67:17:0010328:735 :

Обозначение части границ		Горизонтальное проложение (S), м	Описание прохождения части границ	Сведения о согласовании местоположения границ (согласовано/спорное)
от т.	до т.			
1	2	3	4	5
197	196	12,89	—	согласовано
196	195	17,81		
195	194	88,75		
194	206	0,83		
206	207	3,56		
207	208	15,82		
208	197	79,06		

3. Сведения о характеристиках уточняемого земельного участка с кадастровым номером 67:17:0010328:735 :

№ п/п	Наименование характеристики	Значение характеристики

1	2	3
1.	Адрес земельного участка	—
1.1.	Сведения о местоположении земельного участка (при отсутствии адреса) в структурированном в соответствии с федеральной информационной адресной системой виде	Российская Федерация, Смоленская область, Сафоновский р-н, Сафоново г, Строителей ул, д 25
1.2.	Дополнительные сведения о местоположении земельного участка	—
2.	Площадь земельного участка ± величина погрешности определения (вычисления) площади (Р ± ΔР), м²	1 585 ± 14,00
3.	Формула, примененная для вычисления предельной погрешности определения площади земельного участка, с подставленными значениями и итоговые (вычисленные) значения	3,5*0,10*√(1 585,00) = 14
4.	Площадь земельного участка согласно сведениям Единого государственного реестра недвижимости (Ркад), м²	1 585,00
5.	Оценка расхождения Р и Ркад (Р - Ркад), м²	0
6.	Предельный минимальный и максимальный размеры земельного участка (Рмин и Рмакс), м²	— —
7.	Кадастровый или иной государственный учетный номер (инвентарный) здания, сооружения, объекта незавершенного строительства, расположенного на земельном участке	—
8.	Вид (виды) разрешенного использования	Для производственных целей
8.1.	Дополнительные сведения об использовании земельного участка	—
9.	Сведения о земельных участках (землях общего пользования, территории общего пользования), посредством которых обеспечивается доступ	—
10.	Иные сведения	—
4. Пояснения к сведениям об уточняемом земельном участке с кадастровым номером		67:17:0010328:735 :
1.	—	

1. Сведения о характерных точках границ уточняемого земельного участка с кадастровым номером 67:17:0010328:738 :

Система координат МСК-67, зона 1 Зона № 1

Обозначение характерных точек границ	Координаты, м				Метод определения координат	Формулы, примененные для расчета средней квадратической погрешности определения координат характерных точек границ (Mt), с подставленными в такие формулы значениями и итоговые (вычисленные) значения Mt, м	Описание закрепления точки
	содержатся в Едином государственном реестре недвижимости		определены в результате выполнения комплексных кадастровых работ				
	X	Y	X	Y			
1	2	3	4	5	6	7	8
1							
209	496 823,28	1 297 241,21	496 823,28	1 297 241,21	—	0,10	-
210	496 822,98	1 297 241,21	496 822,98	1 297 241,21			
211	496 822,98	1 297 240,91	496 822,98	1 297 240,91			
212	496 823,28	1 297 240,91	496 823,28	1 297 240,91			
209	496 823,28	1 297 241,21	496 823,28	1 297 241,21			
2							
213	496 833,34	1 297 215,10	496 833,34	1 297 215,10	—	0,10	-
214	496 833,04	1 297 215,10	496 833,04	1 297 215,10			
215	496 833,04	1 297 214,80	496 833,04	1 297 214,80			
216	496 833,34	1 297 214,80	496 833,34	1 297 214,80			
213	496 833,34	1 297 215,10	496 833,34	1 297 215,10			
3							
217	496 877,46	1 297 100,23	496 877,46	1 297 100,23	—	0,10	-
218	496 877,18	1 297 100,12	496 877,18	1 297 100,12			
219	496 878,70	1 297 096,53	496 878,70	1 297 096,53			
220	496 878,97	1 297 096,66	496 878,97	1 297 096,66			
217	496 877,46	1 297 100,23	496 877,46	1 297 100,23			
4							
221	496 793,76	1 297 308,50	496 793,76	1 297 308,50	—	0,10	-
222	496 793,46	1 297 308,50	496 793,46	1 297 308,50			
223	496 793,46	1 297 308,20	496 793,46	1 297 308,20			
224	496 793,76	1 297 308,20	496 793,76	1 297 308,20			

1	2	3	4	5	6	7	8
221	496 793,76	1 297 308,50	496 793,76	1 297 308,50	—	0,10	-
5							
225	496 783,43	1 297 332,38	496 783,43	1 297 332,38	—	0,10	-
226	496 783,27	1 297 332,13	496 783,27	1 297 332,13			
227	496 786,47	1 297 330,11	496 786,47	1 297 330,11			
228	496 786,62	1 297 330,37	496 786,62	1 297 330,37			
225	496 783,43	1 297 332,38	496 783,43	1 297 332,38			
6							
229	496 844,08	1 297 189,52	496 844,08	1 297 189,52	—	0,10	-
230	496 843,78	1 297 189,52	496 843,78	1 297 189,52			
231	496 843,78	1 297 189,22	496 843,78	1 297 189,22			
232	496 844,08	1 297 189,22	496 844,08	1 297 189,22			
229	496 844,08	1 297 189,52	496 844,08	1 297 189,52			
7							
233	496 809,30	1 297 274,08	496 809,30	1 297 274,08	—	0,10	-
234	496 809,00	1 297 274,08	496 809,00	1 297 274,08			
235	496 809,00	1 297 273,78	496 809,00	1 297 273,78			
236	496 809,30	1 297 273,78	496 809,30	1 297 273,78			
233	496 809,30	1 297 274,08	496 809,30	1 297 274,08			
8							
237	496 850,71	1 297 174,04	496 850,71	1 297 174,04	—	0,10	-
238	496 850,41	1 297 174,04	496 850,41	1 297 174,04			
239	496 850,41	1 297 173,74	496 850,41	1 297 173,74			
240	496 850,71	1 297 173,74	496 850,71	1 297 173,74			
237	496 850,71	1 297 174,04	496 850,71	1 297 174,04			
9							
241	496 866,31	1 297 136,41	496 866,31	1 297 136,41	—	0,10	-
242	496 866,01	1 297 136,41	496 866,01	1 297 136,41			
243	496 866,01	1 297 136,11	496 866,01	1 297 136,11			
244	496 866,31	1 297 136,11	496 866,31	1 297 136,11			
241	496 866,31	1 297 136,41	496 866,31	1 297 136,41			

2. Сведения о частях границ уточняемого земельного участка с кадастровым номером 67:17:0010328:738 :

Обозначение части границ		Горизонтальное проложение (S), м	Описание прохождения части границ	Сведения о согласовании местоположения границ (согласовано/спорное)
от т.	до т.			

1	2	3	4	5
1				
209	210	0,30	—	согласовано
210	211	0,30		
211	212	0,30		
212	209	0,30		
2				
213	214	0,30	—	согласовано
214	215	0,30		
215	216	0,30		
216	213	0,30		
3				
217	218	0,30	—	согласовано
218	219	3,90		
219	220	0,30		
220	217	3,88		
4				
221	222	0,30	—	согласовано
222	223	0,30		
223	224	0,30		
224	221	0,30		
5				
225	226	0,30	—	согласовано
226	227	3,78		
227	228	0,30		
228	225	3,77		
6				
229	230	0,30	—	согласовано
230	231	0,30		
231	232	0,30		
232	229	0,30		
7				
233	234	0,30	—	согласовано
234	235	0,30		
235	236	0,30		

1	2	3	4	5
236	233	0,30	—	согласовано
8				
237	238	0,30	—	согласовано
238	239	0,30		
239	240	0,30		
240	237	0,30		
9				
241	242	0,30	—	согласовано
242	243	0,30		
243	244	0,30		
244	241	0,30		

3. Сведения о характеристиках уточняемого земельного участка с кадастровым номером 67:17:0010328:738 :

№ п/п	Наименование характеристики	Значение характеристики
1	2	3
1.	Адрес земельного участка	—
1.1.	Сведения о местоположении земельного участка (при отсутствии адреса) в структурированном в соответствии с федеральной информационной адресной системой виде	215500, Российская Федерация, Смоленская область, Сафоновский р-н, Сафоново г
1.2.	Дополнительные сведения о местоположении земельного участка	—
2.	Площадь земельного участка ± величина погрешности определения (вычисления) площади (Р ± ΔР), м²	3 ± 2,00, (1) 0,09 ± 0,11, (2) 0,09 ± 0,11, (3) 1,17 ± 0,38, (4) 0,09 ± 0,11, (5) 1,13 ± 0,37, (6) 0,09 ± 0,11, (7) 0,09 ± 0,11, (8) 0,09 ± 0,11, (9) 0,09 ± 0,11
3.	Формула, примененная для вычисления предельной погрешности определения площади земельного участка, с подставленными значениями и итоговые (вычисленные) значения	0,11 + 0,11 + 0,38 + 0,11 + 0,37 + 0,11 + 0,11 + 0,11 + 0,11 = 2
4.	Площадь земельного участка согласно сведениям Единого государственного реестра недвижимости (Ркад), м²	3,00
5.	Оценка расхождения Р и Ркад (Р - Ркад), м²	0
6.	Предельный минимальный и максимальный размеры земельного участка (Рмин и Рмакс), м²	— —
7.	Кадастровый или иной государственный учетный номер (инвентарный) здания, сооружения, объекта незавершенного строительства, расположенного на земельном участке	—
8.	Вид (виды) разрешенного использования	коммунальное обслуживание

1	2	3
8.1.	Дополнительные сведения об использовании земельного участка	—
9.	Сведения о земельных участках (землях общего пользования, территории общего пользования), посредством которых обеспечивается доступ	—
10.	Иные сведения	—

4. Пояснения к сведениям об уточняемом земельном участке с кадастровым номером 67:17:0010328:738 :

1.	—

1. Сведения о характерных точках границ уточняемого земельного участка с кадастровым номером 67:17:0010328:739 :

Система координат МСК-67, зона 1 Зона № 1

Обозначение характерных точек границ	Координаты, м				Метод определения координат	Формулы, примененные для расчета средней квадратической погрешности определения координат характерных точек границ (Mt), с подставленными в такие формулы значениями и итоговые (вычисленные) значения Mt, м	Описание закрепления точки
	содержатся в Едином государственном реестре недвижимости		определены в результате выполнения комплексных кадастровых работ				
	X	Y	X	Y			
1	2	3	4	5	6	7	8
245	497 186,53	1 297 597,40	497 186,53	1 297 597,40	—	0,10	Закрепление отсутствует
246	497 178,80	1 297 616,75	497 178,80	1 297 616,75			
247	497 171,46	1 297 613,67	497 171,46	1 297 613,67			—
248	497 134,66	1 297 598,00	497 134,66	1 297 598,00			
249	497 140,22	1 297 584,08	497 140,22	1 297 584,08			
250	497 151,62	1 297 583,78	497 151,62	1 297 583,78			
251	497 155,79	1 297 579,64	497 155,79	1 297 579,64			
252	497 175,81	1 297 591,32	497 175,81	1 297 591,32			
253	497 180,59	1 297 594,55	497 180,59	1 297 594,55			
245	497 186,53	1 297 597,40	497 186,53	1 297 597,40			Закрепление отсутствует

2. Сведения о частях границ уточняемого земельного участка с кадастровым номером 67:17:0010328:739 :

Обозначение части границ		Горизонтальное проложение (S), м	Описание прохождения части границ	Сведения о согласовании местоположения границ (согласовано/спорное)
от т.	до т.			
1	2	3	4	5
245	246	20,84	—	согласовано

1	2	3	4	5
246	247	7,96	—	согласовано
247	248	40,00		
248	249	14,99		
249	250	11,40		
250	251	5,88		
251	252	23,18		
252	253	5,77		
253	245	6,59		

3. Сведения о характеристиках уточняемого земельного участка с кадастровым номером 67:17:0010328:739 :

№ п/п	Наименование характеристики	Значение характеристики
1	2	3
1.	Адрес земельного участка	—
1.1.	Сведения о местоположении земельного участка (при отсутствии адреса) в структурированном в соответствии с федеральной информационной адресной системой виде	215500, Российская Федерация, Смоленская область, Сафоновский р-н, Сафоново г, Гагарина проезд, д 10
1.2.	Дополнительные сведения о местоположении земельного участка	—
2.	Площадь земельного участка ± величина погрешности определения (вычисления) площади (Р ± ΔР), м²	1 039 ± 11,00
3.	Формула, примененная для вычисления предельной погрешности определения площади земельного участка, с подставленными значениями и итоговые (вычисленные) значения	3,5*0,10*√(1 039,00) = 11
4.	Площадь земельного участка согласно сведениям Единого государственного реестра недвижимости (Ркад), м²	1 039,00
5.	Оценка расхождения Р и Ркад (Р - Ркад), м²	0
6.	Предельный минимальный и максимальный размеры земельного участка (Рмин и Рмакс), м²	— —
7.	Кадастровый или иной государственный учетный номер (инвентарный) здания, сооружения, объекта незавершенного строительства, расположенного на земельном участке	—
8.	Вид (виды) разрешенного использования	для индивидуального жилищного строительства
8.1.	Дополнительные сведения об использовании земельного участка	—

1	2	3
9.	Сведения о земельных участках (землях общего пользования, территории общего пользования), посредством которых обеспечивается доступ	—
10.	Иные сведения	—

4. Пояснения к сведениям об уточняемом земельном участке с кадастровым номером 67:17:0010328:739 :

1.	—

1. Сведения о характерных точках границ уточняемого земельного участка с кадастровым номером 67:17:0010328:744 :

Система координат МСК-67, зона 1 Зона № 1

Обозначение характерных точек границ	Координаты, м				Метод определения координат	Формулы, примененные для расчета средней квадратической погрешности определения координат характерных точек границ (Mt), с подставленными в такие формулы значениями и итоговые (вычисленные) значения Mt, м	Описание закрепления точки
	содержатся в Едином государственном реестре недвижимости		определены в результате выполнения комплексных кадастровых работ				
	X	Y	X	Y			
1	2	3	4	5	6	7	8
254	497 253,08	1 297 650,03	497 253,08	1 297 650,03	—	0,10	—
255	497 239,17	1 297 692,71	497 239,17	1 297 692,71	Картометрический метод		
256	497 241,48	1 297 693,52	497 241,48	1 297 693,52			
257	497 240,58	1 297 697,47	497 240,58	1 297 697,47			Закрепление отсутствует
258	497 225,30	1 297 692,71	497 225,30	1 297 692,71	—		
130	497 226,91	1 297 688,74	497 226,91	1 297 688,74			Нет закрепления
129	497 218,70	1 297 686,46	497 218,70	1 297 686,46			
128	497 228,47	1 297 664,16	497 228,47	1 297 664,16			
127	497 236,34	1 297 645,27	497 236,34	1 297 645,27			
254	497 253,08	1 297 650,03	497 253,08	1 297 650,03			—

2. Сведения о частях границ уточняемого земельного участка с кадастровым номером 67:17:0010328:744 :

Обозначение части границ		Горизонтальное проложение (S), м	Описание прохождения части границ	Сведения о согласовании местоположения границ (согласовано/спорное)
от т.	до т.			
1	2	3	4	5
254	255	44,89	—	согласовано
255	256	2,45		

1	2	3	4	5
256	257	4,05	—	согласовано
257	258	16,00		
258	130	4,28		
130	129	8,52		
129	128	24,35		
128	127	20,46		
127	254	17,40		

3. Сведения о характеристиках уточняемого земельного участка с кадастровым номером 67:17:0010328:744 :

№ п/п	Наименование характеристики	Значение характеристики
1	2	3
1.	Адрес земельного участка	—
1.1.	Сведения о местоположении земельного участка (при отсутствии адреса) в структурированном в соответствии с федеральной информационной адресной системой виде	215500, Российская Федерация, Смоленская область, Сафоновский р-н, Сафоново г, Гагарина проезд, д 3
1.2.	Дополнительные сведения о местоположении земельного участка	—
2.	Площадь земельного участка ± величина погрешности определения (вычисления) площади (Р ± ΔР), м²	926 ± 11,00
3.	Формула, примененная для вычисления предельной погрешности определения площади земельного участка, с подставленными значениями и итоговые (вычисленные) значения	3,5*0,10*√(926,00) = 11
4.	Площадь земельного участка согласно сведениям Единого государственного реестра недвижимости (Ркад), м²	925,00
5.	Оценка расхождения Р и Ркад (Р - Ркад), м²	1
6.	Предельный минимальный и максимальный размеры земельного участка (Рмин и Рмакс), м²	— —
7.	Кадастровый или иной государственный учетный номер (инвентарный) здания, сооружения, объекта незавершенного строительства, расположенного на земельном участке	—
8.	Вид (виды) разрешенного использования	При существующем индивидуальном жилом доме
8.1.	Дополнительные сведения об использовании земельного участка	—
9.	Сведения о земельных участках (землях общего пользования, территории общего пользования), посредством которых обеспечивается доступ	—

1	2	3
10.	Иные сведения	—

4. Пояснения к сведениям об уточняемом земельном участке с кадастровым номером 67:17:0010328:744 :

1.	—

1. Сведения о характерных точках границ уточняемого земельного участка с кадастровым номером 67:17:0010328:750 :

Система координат МСК-67, зона 1 Зона № 1

Обозначение характерных точек границ	Координаты, м				Метод определения координат	Формулы, примененные для расчета средней квадратической погрешности определения координат характерных точек границ (Mt), с подставленными в такие формулы значениями и итоговые (вычисленные) значения Mt, м	Описание закрепления точки
	содержатся в Едином государственном реестре недвижимости		определены в результате выполнения комплексных кадастровых работ				
	X	Y	X	Y			
1	2	3	4	5	6	7	8
35	497 253,00	1 297 612,50	497 253,00	1 297 612,50	—	0,30	Временный межевой знак
34	497 245,37	1 297 641,02	497 245,37	1 297 641,02			
259	497 209,66	1 297 629,29	497 209,66	1 297 629,29		0,10	
260	497 196,94	1 297 624,68	497 196,94	1 297 624,68			
261	497 198,70	1 297 620,44	497 198,70	1 297 620,44			
262	497 195,18	1 297 619,23	497 195,18	1 297 619,23			
263	497 188,35	1 297 616,88	497 188,35	1 297 616,88			
264	497 200,72	1 297 587,73	497 200,72	1 297 587,73			
265	497 206,54	1 297 590,15	497 206,54	1 297 590,15			
266	497 210,80	1 297 591,35	497 210,80	1 297 591,35			
267	497 211,60	1 297 589,42	497 211,60	1 297 589,42			
268	497 223,23	1 297 596,06	497 223,23	1 297 596,06			
35	497 253,00	1 297 612,50	497 253,00	1 297 612,50		0,30	

2. Сведения о частях границ уточняемого земельного участка с кадастровым номером 67:17:0010328:750 :

Обозначение части границ		Горизонтальное проложение (S), м	Описание прохождения части границ	Сведения о согласовании местоположения границ (согласовано/спорное)
от т.	до т.			
1	2	3	4	5
35	34	29,52	—	согласовано
34	259	37,59		

1	2	3	4	5
259	260	13,53	—	согласовано
260	261	4,59		
261	262	3,72		
262	263	7,22		
263	264	31,67		
264	265	6,30		
265	266	4,43		
266	267	2,09		
267	268	13,39		
268	35	34,01		

3. Сведения о характеристиках уточняемого земельного участка с кадастровым номером 67:17:0010328:750 :

№ п/п	Наименование характеристики	Значение характеристики
1	2	3
1.	Адрес земельного участка	Российская Федерация, Смоленская область, р-н Сафоновский, Сафоновское городское поселение, г Сафоново, проезд Гагарина, д 4
1.1.	Сведения о местоположении земельного участка (при отсутствии адреса) в структурированном в соответствии с федеральной информационной адресной системой виде	—
1.2.	Дополнительные сведения о местоположении земельного участка	—
2.	Площадь земельного участка ± величина погрешности определения (вычисления) площади (Р ± ΔР), м²	1 996 ± 16,00
3.	Формула, примененная для вычисления предельной погрешности определения площади земельного участка, с подставленными значениями и итоговые (вычисленные) значения	3,5*0,10*√(1 996,00) = 16
4.	Площадь земельного участка согласно сведениям Единого государственного реестра недвижимости (Ркад), м²	1 996,00
5.	Оценка расхождения Р и Ркад (Р - Ркад), м²	0
6.	Предельный минимальный и максимальный размеры земельного участка (Рмин и Рмакс), м²	— —
7.	Кадастровый или иной государственный учетный номер (инвентарный) здания, сооружения, объекта незавершенного строительства, расположенного на земельном участке	—
8.	Вид (виды) разрешенного использования	Для индивидуального жилищного строительства

1	2	3
8.1.	Дополнительные сведения об использовании земельного участка	—
9.	Сведения о земельных участках (землях общего пользования, территории общего пользования), посредством которых обеспечивается доступ	—
10.	Иные сведения	—

4. Пояснения к сведениям об уточняемом земельном участке с кадастровым номером 67:17:0010328:750 :

1.	—

1. Сведения о характерных точках границ уточняемого земельного участка с кадастровым номером 67:17:0010328:758 :

Система координат МСК-67, зона 1 Зона № 1

Обозначение характерных точек границ	Координаты, м				Метод определения координат	Формулы, примененные для расчета средней квадратической погрешности определения координат характерных точек границ (Mt), с подставленными в такие формулы значениями и итоговые (вычисленные) значения Mt, м	Описание закрепления точки
	содержатся в Едином государственном реестре недвижимости		определены в результате выполнения комплексных кадастровых работ				
	X	Y	X	Y			
1	2	3	4	5	6	7	8
269	496 825,99	1 297 514,90	496 825,99	1 297 514,90	—	0,10	—
270	496 825,76	1 297 515,88	496 825,76	1 297 515,88			
271	496 824,79	1 297 515,65	496 824,79	1 297 515,65			
272	496 825,01	1 297 514,68	496 825,01	1 297 514,68			
269	496 825,99	1 297 514,90	496 825,99	1 297 514,90			

2. Сведения о частях границ уточняемого земельного участка с кадастровым номером 67:17:0010328:758 :

Обозначение части границ		Горизонтальное проложение (S), м	Описание прохождения части границ	Сведения о согласовании местоположения границ (согласовано/спорное)
от т.	до т.			
1	2	3	4	5
269	270	1,01	—	согласовано
270	271	1,00		
271	272	0,99		
272	269	1,00		

3. Сведения о характеристиках уточняемого земельного участка с кадастровым номером 67:17:0010328:758 :

№ п/п	Наименование характеристики	Значение характеристики

1	2	3
1.	Адрес земельного участка	—
1.1.	Сведения о местоположении земельного участка (при отсутствии адреса) в структурированном в соответствии с федеральной информационной адресной системой виде	215500, Российская Федерация, Смоленская область, Сафоновский р-н, Сафоново г, Гагарина ул
1.2.	Дополнительные сведения о местоположении земельного участка	—
2.	Площадь земельного участка ± величина погрешности определения (вычисления) площади (Р ± ΔР), м²	1 ± 0,00
3.	Формула, примененная для вычисления предельной погрешности определения площади земельного участка, с подставленными значениями и итоговые (вычисленные) значения	3,5*0,10*√(1,00) = 0
4.	Площадь земельного участка согласно сведениям Единого государственного реестра недвижимости (Ркад), м²	1,00
5.	Оценка расхождения Р и Ркад (Р - Ркад), м²	0
6.	Предельный минимальный и максимальный размеры земельного участка (Рмин и Рмакс), м²	— —
7.	Кадастровый или иной государственный учетный номер (инвентарный) здания, сооружения, объекта незавершенного строительства, расположенного на земельном участке	—
8.	Вид (виды) разрешенного использования	Коммунальное обслуживание
8.1.	Дополнительные сведения об использовании земельного участка	—
9.	Сведения о земельных участках (землях общего пользования, территории общего пользования), посредством которых обеспечивается доступ	—
10.	Иные сведения	—
4. Пояснения к сведениям об уточняемом земельном участке с кадастровым номером		67:17:0010328:758 :
1.	—	

1. Сведения о характерных точках границ уточняемого земельного участка с кадастровым номером 67:17:0010328:882 :

Система координат МСК-67, зона 1 Зона № 1

Обозначение характерных точек границ	Координаты, м				Метод определения координат	Формулы, примененные для расчета средней квадратической погрешности определения координат характерных точек границ (Mt), с подставленными в такие формулы значениями и итоговые (вычисленные) значения Mt, м	Описание закрепления точки
	содержатся в Едином государственном реестре недвижимости		определены в результате выполнения комплексных кадастровых работ				
	X	Y	X	Y			
1	2	3	4	5	6	7	8
273	496 801,72	1 297 340,54	496 801,72	1 297 340,54	—	0,10	Закрепление отсутствует
274	496 803,33	1 297 351,84	496 803,33	1 297 351,84			
275	496 800,57	1 297 350,79	496 800,57	1 297 350,79			
276	496 799,18	1 297 340,79	496 799,18	1 297 340,79			
277	496 797,77	1 297 320,40	496 797,77	1 297 320,40			
278	496 798,79	1 297 304,17	496 798,79	1 297 304,17			
279	496 801,32	1 297 290,93	496 801,32	1 297 290,93			
280	496 806,53	1 297 278,89	496 806,53	1 297 278,89			
281	496 809,39	1 297 274,10	496 809,39	1 297 274,10			
282	496 814,50	1 297 262,11	496 814,50	1 297 262,11			
283	496 817,62	1 297 252,51	496 817,62	1 297 252,51			
284	496 824,72	1 297 238,41	496 824,72	1 297 238,41			
285	496 837,32	1 297 207,51	496 837,32	1 297 207,51			
286	496 846,07	1 297 187,86	496 846,07	1 297 187,86			
287	496 857,70	1 297 165,21	496 857,70	1 297 165,21			
288	496 867,37	1 297 138,41	496 867,37	1 297 138,41			
289	496 872,92	1 297 118,96	496 872,92	1 297 118,96			
290	496 877,32	1 297 103,61	496 877,32	1 297 103,61			
291	496 885,07	1 297 082,01	496 885,07	1 297 082,01			
292	496 888,12	1 297 082,71	496 888,12	1 297 082,71			
293	496 879,97	1 297 104,46	496 879,97	1 297 104,46			
294	496 875,57	1 297 119,71	496 875,57	1 297 119,71			
295	496 869,97	1 297 139,11	496 869,97	1 297 139,11			

1	2	3	4	5	6	7	8
296	496 860,22	1 297 166,41	496 860,22	1 297 166,41	—	0,10	Закрепление отсутствует
297	496 848,27	1 297 188,96	496 848,27	1 297 188,96			
298	496 839,65	1 297 208,32	496 839,65	1 297 208,32			
299	496 827,67	1 297 239,16	496 827,67	1 297 239,16			
300	496 819,91	1 297 253,76	496 819,91	1 297 253,76			
301	496 815,57	1 297 266,87	496 815,57	1 297 266,87			
302	496 811,71	1 297 275,06	496 811,71	1 297 275,06			
303	496 808,83	1 297 279,94	496 808,83	1 297 279,94			
304	496 804,13	1 297 290,89	496 804,13	1 297 290,89			
305	496 801,48	1 297 304,34	496 801,48	1 297 304,34			
306	496 800,38	1 297 319,99	496 800,38	1 297 319,99			
273	496 801,72	1 297 340,54	496 801,72	1 297 340,54			

2. Сведения о частях границ уточняемого земельного участка с кадастровым номером 67:17:0010328:882 :

Обозначение части границ		Горизонтальное проложение (S), м	Описание прохождения части границ	Сведения о согласовании местоположения границ (согласовано/спорное)
от т.	до т.			
1	2	3	4	5
273	274	11,41	—	согласовано
274	275	2,95		
275	276	10,10		
276	277	20,44		
277	278	16,26		
278	279	13,48		
279	280	13,12		
280	281	5,58		
281	282	13,03		
282	283	10,09		
283	284	15,79		
284	285	33,37		
285	286	21,51		
286	287	25,46		
287	288	28,49		
288	289	20,23		
289	290	15,97		
290	291	22,95		

1	2	3	4	5
291	292	3,13	—	согласовано
292	293	23,23		
293	294	15,87		
294	295	20,19		
295	296	28,99		
296	297	25,52		
297	298	21,19		
298	299	33,09		
299	300	16,53		
300	301	13,81		
301	302	9,05		
302	303	5,67		
303	304	11,92		
304	305	13,71		
305	306	15,69		
306	273	20,59		

3. Сведения о характеристиках уточняемого земельного участка с кадастровым номером 67:17:0010328:882 :

№ п/п	Наименование характеристики	Значение характеристики
1	2	3
1.	Адрес земельного участка	Российская Федерация, Смоленская область, Сафоновский район, Сафоновское городское поселение, г.Сафоново, ул.Заслонова (от жилого дома 46 до жилого дома 62)
1.1.	Сведения о местоположении земельного участка (при отсутствии адреса) в структурированном в соответствии с федеральной информационной адресной системой виде	—
1.2.	Дополнительные сведения о местоположении земельного участка	—
2.	Площадь земельного участка ± величина погрешности определения (вычисления) площади (Р ± ΔР), м²	767 ± 10,00
3.	Формула, примененная для вычисления предельной погрешности определения площади земельного участка, с подставленными значениями и итоговые (вычисленные) значения	3,5*0,10*√(767,00) = 10
4.	Площадь земельного участка согласно сведениям Единого государственного реестра недвижимости (Ркад), м²	767,00

1	2	3
5.	Оценка расхождения Р и Ркад (Р - Ркад), м²	0
6.	Предельный минимальный и максимальный размеры земельного участка (Рмин и Рмакс), м²	— —
7.	Кадастровый или иной государственный учетный номер (инвентарный) здания, сооружения, объекта незавершенного строительства, расположенного на земельном участке	—
8.	Вид (виды) разрешенного использования	земельные участки (территории) общего пользования
8.1.	Дополнительные сведения об использовании земельного участка	—
9.	Сведения о земельных участках (землях общего пользования, территории общего пользования), посредством которых обеспечивается доступ	—
10.	Иные сведения	—

4. Пояснения к сведениям об уточняемом земельном участке с кадастровым номером 67:17:0010328:882 :

1.	—

1. Сведения о характерных точках границ уточняемого земельного участка с кадастровым номером 67:17:0010328:883 :

Система координат МСК-67, зона 1 Зона № 1

Обозначение характерных точек границ	Координаты, м				Метод определения координат	Формулы, примененные для расчета средней квадратической погрешности определения координат характерных точек границ (Mt), с подставленными в такие формулы значениями и итоговые (вычисленные) значения Mt, м	Описание закрепления точки
	содержатся в Едином государственном реестре недвижимости		определены в результате выполнения комплексных кадастровых работ				
	X	Y	X	Y			
1	2	3	4	5	6	7	8
307	496 789,20	1 297 345,95	496 789,20	1 297 345,95	—	0,10	Закрепление отсутствует
275	496 800,57	1 297 350,79	496 800,57	1 297 350,79			
274	496 803,33	1 297 351,84	496 803,33	1 297 351,84			
308	496 806,93	1 297 367,29	496 806,93	1 297 367,29			
309	496 817,73	1 297 377,64	496 817,73	1 297 377,64			
310	496 840,48	1 297 389,14	496 840,48	1 297 389,14			
311	496 843,93	1 297 392,74	496 843,93	1 297 392,74			
312	496 847,63	1 297 397,39	496 847,63	1 297 397,39			
313	496 850,23	1 297 401,14	496 850,23	1 297 401,14			

1	2	3	4	5	6	7	8
314	496 851,93	1 297 404,59	496 851,93	1 297 404,59	—	0,10	Закрепление отсутствует
315	496 853,98	1 297 406,49	496 853,98	1 297 406,49			
316	496 856,53	1 297 408,29	496 856,53	1 297 408,29			
317	496 858,43	1 297 409,24	496 858,43	1 297 409,24			
318	496 871,31	1 297 414,99	496 871,31	1 297 414,99			
319	496 879,18	1 297 417,64	496 879,18	1 297 417,64			
320	496 891,38	1 297 421,19	496 891,38	1 297 421,19			
321	496 915,13	1 297 427,49	496 915,13	1 297 427,49			
322	496 937,78	1 297 430,64	496 937,78	1 297 430,64			
323	496 950,18	1 297 425,79	496 950,18	1 297 425,79			
324	496 988,20	1 297 446,75	496 988,20	1 297 446,75			
325	497 073,15	1 297 492,29	497 073,15	1 297 492,29			
326	497 093,45	1 297 503,95	497 093,45	1 297 503,95			
327	497 116,38	1 297 517,02	497 116,38	1 297 517,02			
328	497 172,18	1 297 543,84	497 172,18	1 297 543,84			
329	497 218,87	1 297 567,07	497 218,87	1 297 567,07			
330	497 262,35	1 297 594,20	497 262,35	1 297 594,20			
331	497 264,85	1 297 595,20	497 264,85	1 297 595,20			
332	497 268,75	1 297 595,90	497 268,75	1 297 595,90			
333	497 272,75	1 297 596,20	497 272,75	1 297 596,20			
334	497 275,15	1 297 595,90	497 275,15	1 297 595,90			
335	497 275,55	1 297 612,50	497 275,55	1 297 612,50			
336	497 273,55	1 297 610,00	497 273,55	1 297 610,00			
337	497 271,65	1 297 607,70	497 271,65	1 297 607,70			
338	497 268,55	1 297 605,00	497 268,55	1 297 605,00			
339	497 213,05	1 297 569,90	497 213,05	1 297 569,90			
340	497 170,35	1 297 548,20	497 170,35	1 297 548,20			
341	497 136,94	1 297 531,45	497 136,94	1 297 531,45			
342	497 107,63	1 297 516,83	497 107,63	1 297 516,83			
343	497 105,70	1 297 516,00	497 105,70	1 297 516,00			
344	497 103,25	1 297 515,65	497 103,25	1 297 515,65			
345	497 100,97	1 297 515,73	497 100,97	1 297 515,73			
346	497 099,50	1 297 516,20	497 099,50	1 297 516,20			
347	497 098,15	1 297 517,05	497 098,15	1 297 517,05			

1	2	3	4	5	6	7	8
348	497 097,10	1 297 517,85	497 097,10	1 297 517,85	—	0,10	Закрепление отсутствует
349	497 092,92	1 297 515,37	497 092,92	1 297 515,37			
350	497 093,20	1 297 513,55	497 093,20	1 297 513,55			
351	497 093,15	1 297 511,55	497 093,15	1 297 511,55			
352	497 092,40	1 297 509,60	497 092,40	1 297 509,60			
353	497 090,90	1 297 507,55	497 090,90	1 297 507,55			
354	497 089,50	1 297 506,30	497 089,50	1 297 506,30			
355	497 064,73	1 297 492,93	497 064,73	1 297 492,93			
356	497 063,81	1 297 492,64	497 063,81	1 297 492,64			
357	497 062,33	1 297 492,52	497 062,33	1 297 492,52			
358	497 060,49	1 297 492,92	497 060,49	1 297 492,92			
359	497 058,92	1 297 493,72	497 058,92	1 297 493,72			
360	497 056,59	1 297 492,09	497 056,59	1 297 492,09			
361	497 057,47	1 297 490,74	497 057,47	1 297 490,74			
362	497 057,65	1 297 489,76	497 057,65	1 297 489,76			
363	497 057,33	1 297 488,90	497 057,33	1 297 488,90			
364	497 056,71	1 297 488,44	497 056,71	1 297 488,44			
365	497 029,22	1 297 474,02	497 029,22	1 297 474,02			
366	497 026,68	1 297 472,99	497 026,68	1 297 472,99			
367	497 023,63	1 297 472,54	497 023,63	1 297 472,54			
368	497 021,28	1 297 472,49	497 021,28	1 297 472,49			
369	497 019,08	1 297 472,99	497 019,08	1 297 472,99			
370	497 017,18	1 297 473,69	497 017,18	1 297 473,69			
371	497 016,19	1 297 474,10	497 016,19	1 297 474,10			
372	497 011,91	1 297 471,58	497 011,91	1 297 471,58			
373	497 012,08	1 297 470,24	497 012,08	1 297 470,24			
374	497 012,18	1 297 468,89	497 012,18	1 297 468,89			
375	497 012,00	1 297 467,18	497 012,00	1 297 467,18			
376	497 011,48	1 297 465,69	497 011,48	1 297 465,69			
377	497 010,53	1 297 464,24	497 010,53	1 297 464,24			
378	497 009,17	1 297 463,05	497 009,17	1 297 463,05			
379	496 986,48	1 297 449,59	496 986,48	1 297 449,59			
380	496 966,23	1 297 439,89	496 966,23	1 297 439,89			
381	496 956,23	1 297 436,69	496 956,23	1 297 436,69			

1	2	3	4	5	6	7	8
382	496 914,22	1 297 430,24	496 914,22	1 297 430,24	—	0,10	Закрепление отсутствует
383	496 890,68	1 297 424,24	496 890,68	1 297 424,24			
384	496 878,13	1 297 420,44	496 878,13	1 297 420,44			
385	496 870,58	1 297 417,69	496 870,58	1 297 417,69			
386	496 857,33	1 297 412,39	496 857,33	1 297 412,39			
387	496 855,08	1 297 411,04	496 855,08	1 297 411,04			
388	496 852,58	1 297 409,29	496 852,58	1 297 409,29			
389	496 849,83	1 297 406,74	496 849,83	1 297 406,74			
390	496 847,63	1 297 402,69	496 847,63	1 297 402,69			
391	496 845,23	1 297 399,19	496 845,23	1 297 399,19			
392	496 841,83	1 297 395,24	496 841,83	1 297 395,24			
393	496 838,88	1 297 392,19	496 838,88	1 297 392,19			
394	496 816,38	1 297 380,34	496 816,38	1 297 380,34			
395	496 804,73	1 297 369,79	496 804,73	1 297 369,79			
396	496 794,43	1 297 353,44	496 794,43	1 297 353,44	Картометрический метод		
397	496 787,22	1 297 349,87	496 787,22	1 297 349,87			
307	496 789,20	1 297 345,95	496 789,20	1 297 345,95	—		

2. Сведения о частях границ уточняемого земельного участка с кадастровым номером 67:17:0010328:883 :

Обозначение части границ		Горизонтальное проложение (S), м	Описание прохождения части границ	Сведения о согласовании местоположения границ (согласовано/спорное)
от т.	до т.			
1	2	3	4	5
307	275	12,36	—	согласовано
275	274	2,95		
274	308	15,86		
308	309	14,96		
309	310	25,49		
310	311	4,99		
311	312	5,94		
312	313	4,56		
313	314	3,85		
314	315	2,80		
315	316	3,12		
316	317	2,12		
317	318	14,11		

1	2	3	4	5
318	319	8,30	—	согласовано
319	320	12,71		
320	321	24,57		
321	322	22,87		
322	323	13,31		
323	324	43,41		
324	325	96,39		
325	326	23,41		
326	327	26,39		
327	328	61,91		
328	329	52,15		
329	330	51,25		
330	331	2,69		
331	332	3,96		
332	333	4,01		
333	334	2,42		
334	335	16,60		
335	336	3,20		
336	337	2,98		
337	338	4,11		
338	339	65,67		
339	340	47,90		
340	341	37,37		
341	342	32,75		
342	343	2,10		
343	344	2,47		
344	345	2,28		
345	346	1,54		
346	347	1,60		
347	348	1,32		
348	349	4,86		
349	350	1,84		
350	351	2,00		
351	352	2,09		

1	2	3	4	5
352	353	2,54	—	согласовано
353	354	1,88		
354	355	28,15		
355	356	0,96		
356	357	1,48		
357	358	1,88		
358	359	1,76		
359	360	2,84		
360	361	1,61		
361	362	1,00		
362	363	0,92		
363	364	0,77		
364	365	31,04		
365	366	2,74		
366	367	3,08		
367	368	2,35		
368	369	2,26		
369	370	2,02		
370	371	1,07		
371	372	4,97		
372	373	1,35		
373	374	1,35		
374	375	1,72		
375	376	1,58		
376	377	1,73		
377	378	1,81		
378	379	26,38		
379	380	22,45		
380	381	10,50		
381	382	42,50		
382	383	24,29		
383	384	13,11		
384	385	8,04		
385	386	14,27		

1	2	3	4	5
386	387	2,62	—	согласовано
387	388	3,05		
388	389	3,75		
389	390	4,61		
390	391	4,24		
391	392	5,21		
392	393	4,24		
393	394	25,43		
394	395	15,72		
395	396	19,32		
396	397	8,05		
397	307	4,39		

3. Сведения о характеристиках уточняемого земельного участка с кадастровым номером 67:17:0010328:883 :

№ п/п	Наименование характеристики	Значение характеристики
1	2	3
1.	Адрес земельного участка	Российская Федерация, Смоленская область, муниципальный район Сафоновский, городское поселение Сафоновское, город Сафоново, улица Гастелло (от улица Строителей до улица Заозерная дом 46)
1.1.	Сведения о местоположении земельного участка (при отсутствии адреса) в структурированном в соответствии с федеральной информационной адресной системой виде	—
1.2.	Дополнительные сведения о местоположении земельного участка	—
2.	Площадь земельного участка ± величина погрешности определения (вычисления) площади (Р ± ΔР), м²	2 631 ± 18,00
3.	Формула, примененная для вычисления предельной погрешности определения площади земельного участка, с подставленными значениями и итоговые (вычисленные) значения	3,5*0,10*√(2 631,00) = 18
4.	Площадь земельного участка согласно сведениям Единого государственного реестра недвижимости (Ркад), м²	2 631,00
5.	Оценка расхождения Р и Ркад (Р - Ркад), м²	0
6.	Предельный минимальный и максимальный размеры земельного участка (Рмин и Рмакс), м²	— —

1	2	3
7.	Кадастровый или иной государственный учетный номер (инвентарный) здания, сооружения, объекта незавершенного строительства, расположенного на земельном участке	—
8.	Вид (виды) разрешенного использования	земельные участки (территории) общего пользования
8.1.	Дополнительные сведения об использовании земельного участка	—
9.	Сведения о земельных участках (землях общего пользования, территории общего пользования), посредством которых обеспечивается доступ	—
10.	Иные сведения	—

4. Пояснения к сведениям об уточняемом земельном участке с кадастровым номером 67:17:0010328:883 :

1.	—

1. Сведения о характерных точках границ уточняемого земельного участка с кадастровым номером 67:17:0010328:884 :

Система координат МСК-67, зона 1 Зона № 1

Обозначение характерных точек границ	Координаты, м				Метод определения координат	Формулы, примененные для расчета средней квадратической погрешности определения координат характерных точек границ (Mt), с подставленными в такие формулы значениями и итоговые (вычисленные) значения Mt, м	Описание закрепления точки
	содержатся в Едином государственном реестре недвижимости		определены в результате выполнения комплексных кадастровых работ				
	X	Y	X	Y			
1	2	3	4	5	6	7	8
257	497 240,58	1 297 697,47	497 240,58	1 297 697,47	Картометрический метод	0,10	Закрепление отсутствует
398	497 245,36	1 297 699,04	497 245,36	1 297 699,04			
399	497 235,96	1 297 738,86	497 235,96	1 297 738,86			
400	497 231,37	1 297 737,78	497 231,37	1 297 737,78	—		
131	497 210,88	1 297 728,32	497 210,88	1 297 728,32			
258	497 225,30	1 297 692,71	497 225,30	1 297 692,71			
257	497 240,58	1 297 697,47	497 240,58	1 297 697,47	Картометрический метод		

2. Сведения о частях границ уточняемого земельного участка с кадастровым номером 67:17:0010328:884 :

Обозначение части границ		Горизонтальное проложение (S), м	Описание прохождения части границ	Сведения о согласовании местоположения границ (согласовано/спорное)
от т.	до т.			
1	2	3	4	5

1	2	3	4	5
257	398	5,03	—	согласовано
398	399	40,91		
399	400	4,72		
400	131	22,57		
131	258	38,42		
258	257	16,00		

3. Сведения о характеристиках уточняемого земельного участка с кадастровым номером 67:17:0010328:884 :

№ п/п	Наименование характеристики	Значение характеристики
1	2	3
1.	Адрес земельного участка	Российская Федерация, Смоленская область, муниципальный район Сафоновский, городское поселение Сафоновское, город Сафоново, улица Гагарина, земельный участок 2
1.1.	Сведения о местоположении земельного участка (при отсутствии адреса) в структурированном в соответствии с федеральной информационной адресной системой виде	—
1.2.	Дополнительные сведения о местоположении земельного участка	—
2.	Площадь земельного участка ± величина погрешности определения (вычисления) площади (Р ± ΔР), м²	963 ± 11,00
3.	Формула, примененная для вычисления предельной погрешности определения площади земельного участка, с подставленными значениями и итоговые (вычисленные) значения	3,5*0,10*√(963,00) = 11
4.	Площадь земельного участка согласно сведениям Единого государственного реестра недвижимости (Ркад), м²	963,00
5.	Оценка расхождения Р и Ркад (Р - Ркад), м²	0
6.	Предельный минимальный и максимальный размеры земельного участка (Рмин и Рмакс), м²	— —
7.	Кадастровый или иной государственный учетный номер (инвентарный) здания, сооружения, объекта незавершенного строительства, расположенного на земельном участке	—
8.	Вид (виды) разрешенного использования	индивидуальное жилищное строительство
8.1.	Дополнительные сведения об использовании земельного участка	—
9.	Сведения о земельных участках (землях общего пользования, территории общего пользования), посредством которых обеспечивается доступ	—

1	2	3
10.	Иные сведения	—

4. Пояснения к сведениям об уточняемом земельном участке с кадастровым номером 67:17:0010328:884 :

1.	—

1. Сведения о характерных точках границ уточняемого земельного участка с кадастровым номером 67:17:0010328:919 :

Система координат МСК-67, зона 1 Зона № 1

Обозначение характерных точек границ	Координаты, м				Метод определения координат	Формулы, примененные для расчета средней квадратической погрешности определения координат характерных точек границ (Mt), с подставленными в такие формулы значениями и итоговые (вычисленные) значения Mt, м	Описание закрепления точки
	содержатся в Едином государственном реестре недвижимости		определены в результате выполнения комплексных кадастровых работ				
	X	Y	X	Y			
1	2	3	4	5	6	7	8
401	497 294,80	1 297 225,91	497 294,80	1 297 225,91	—	0,10	Нет закрепления
402	497 293,33	1 297 243,26	497 293,33	1 297 243,26			
403	497 230,26	1 297 280,60	497 230,26	1 297 280,60			
404	497 217,28	1 297 264,98	497 217,28	1 297 264,98			
405	497 217,60	1 297 250,03	497 217,60	1 297 250,03			
406	497 233,19	1 297 213,49	497 233,19	1 297 213,49			
401	497 294,80	1 297 225,91	497 294,80	1 297 225,91			

2. Сведения о частях границ уточняемого земельного участка с кадастровым номером 67:17:0010328:919 :

Обозначение части границ		Горизонтальное проложение (S), м	Описание прохождения части границ	Сведения о согласовании местоположения границ (согласовано/спорное)
от т.	до т.			
1	2	3	4	5
401	402	17,41	—	согласовано
402	403	73,29		
403	404	20,31		
404	405	14,95		
405	406	39,73		
406	401	62,85		

3. Сведения о характеристиках уточняемого земельного участка с кадастровым номером 67:17:0010328:919 :

№ п/п	Наименование характеристики	Значение характеристики

1	2	3
1.	Адрес земельного участка	Российская Федерация, Смоленская область, Сафоновский р-н, Сафоновское городское поселение, г. Сафоново , улица Строителей, земельный участок 25А
1.1.	Сведения о местоположении земельного участка (при отсутствии адреса) в структурированном в соответствии с федеральной информационной адресной системой виде	—
1.2.	Дополнительные сведения о местоположении земельного участка	—
2.	Площадь земельного участка ± величина погрешности определения (вычисления) площади (Р ± ΔР), м²	3 174 ± 20,00
3.	Формула, примененная для вычисления предельной погрешности определения площади земельного участка, с подставленными значениями и итоговые (вычисленные) значения	3,5*0,10*√(3 174,00) = 20
4.	Площадь земельного участка согласно сведениям Единого государственного реестра недвижимости (Ркад), м²	3 174,00
5.	Оценка расхождения Р и Ркад (Р - Ркад), м²	0
6.	Предельный минимальный и максимальный размеры земельного участка (Рмин и Рмакс), м²	— —
7.	Кадастровый или иной государственный учетный номер (инвентарный) здания, сооружения, объекта незавершенного строительства, расположенного на земельном участке	—
8.	Вид (виды) разрешенного использования	служебные гаражи
8.1.	Дополнительные сведения об использовании земельного участка	—
9.	Сведения о земельных участках (землях общего пользования, территории общего пользования), посредством которых обеспечивается доступ	—
10.	Иные сведения	—
4. Пояснения к сведениям об уточняемом земельном участке с кадастровым номером		67:17:0010328:919 :
1.	—	

1. Сведения о характерных точках границ уточняемого земельного участка с кадастровым номером 67:17:0010328:922 :

Система координат МСК-67, зона 1 Зона № 1

Обозначение характерных точек границ	Координаты, м				Метод определения координат	Формулы, примененные для расчета средней квадратической погрешности определения координат характерных точек границ (Mt), с подставленными в такие формулы значениями и итоговые (вычисленные) значения Mt, м	Описание закрепления точки
	содержатся в Едином государственном реестре недвижимости		определены в результате выполнения комплексных кадастровых работ				
	X	Y	X	Y			
1	2	3	4	5	6	7	8
407	496 911,24	1 297 062,96	496 911,24	1 297 062,96	—	0,10	Закрепление отсутствует
408	496 901,48	1 297 085,68	496 901,48	1 297 085,68			
409	496 884,06	1 297 069,02	496 884,06	1 297 069,02			
410	496 883,36	1 297 066,54	496 883,36	1 297 066,54			
411	496 878,94	1 297 064,12	496 878,94	1 297 064,12			
412	496 863,58	1 297 049,43	496 863,58	1 297 049,43			
413	496 875,31	1 297 027,88	496 875,31	1 297 027,88			
407	496 911,24	1 297 062,96	496 911,24	1 297 062,96			

2. Сведения о частях границ уточняемого земельного участка с кадастровым номером 67:17:0010328:922 :

Обозначение части границ		Горизонтальное проложение (S), м	Описание прохождения части границ	Сведения о согласовании местоположения границ (согласовано/спорное)
от т.	до т.			
1	2	3	4	5
407	408	24,73	—	согласовано
408	409	24,10		
409	410	2,58		
410	411	5,04		
411	412	21,25		
412	413	24,54		
413	407	50,22		

3. Сведения о характеристиках уточняемого земельного участка с кадастровым номером 67:17:0010328:922 :

№ п/п	Наименование характеристики	Значение характеристики
1	2	3

1	2	3
1.	Адрес земельного участка	Российская Федерация, Смоленская область, муниципальный район Сафоновский, городское поселение Сафоновское , город Сафоново, улица Заслонова, земельный участок 64
1.1.	Сведения о местоположении земельного участка (при отсутствии адреса) в структурированном в соответствии с федеральной информационной адресной системой виде	—
1.2.	Дополнительные сведения о местоположении земельного участка	—
2.	Площадь земельного участка ± величина погрешности определения (вычисления) площади (Р ± ΔР), м²	1 196 ± 12,00
3.	Формула, примененная для вычисления предельной погрешности определения площади земельного участка, с подставленными значениями и итоговые (вычисленные) значения	3,5*0,10*√(1 196,00) = 12
4.	Площадь земельного участка согласно сведениям Единого государственного реестра недвижимости (Ркад), м²	1 196,00
5.	Оценка расхождения Р и Ркад (Р - Ркад), м²	0
6.	Предельный минимальный и максимальный размеры земельного участка (Рмин и Рмакс), м²	— —
7.	Кадастровый или иной государственный учетный номер (инвентарный) здания, сооружения, объекта незавершенного строительства, расположенного на земельном участке	—
8.	Вид (виды) разрешенного использования	для индивидуального жилищного строительства
8.1.	Дополнительные сведения об использовании земельного участка	—
9.	Сведения о земельных участках (землях общего пользования, территории общего пользования), посредством которых обеспечивается доступ	—
10.	Иные сведения	—
4. Пояснения к сведениям об уточняемом земельном участке с кадастровым номером		67:17:0010328:922 :
1.	—	

1. Сведения о характерных точках границ уточняемого земельного участка с кадастровым номером 67:17:0010328:923 :

Система координат МСК-67, зона 1 Зона № 1

Обозначение характерных точек границ	Координаты, м				Метод определения координат	Формулы, примененные для расчета средней квадратической погрешности определения координат характерных точек границ (Mt), с подставленными в такие формулы значениями и итоговые (вычисленные) значения Mt, м	Описание закрепления точки
	содержатся в Едином государственном реестре недвижимости		определены в результате выполнения комплексных кадастровых работ				
	X	Y	X	Y			
1	2	3	4	5	6	7	8
414	497 355,19	1 297 152,65	497 355,19	1 297 152,65	—	0,10	Нет закрепления
415	497 336,23	1 297 188,38	497 336,23	1 297 188,38			
115	497 315,37	1 297 177,41	497 315,37	1 297 177,41			
416	497 300,68	1 297 166,64	497 300,68	1 297 166,64			
417	497 323,44	1 297 131,93	497 323,44	1 297 131,93			
414	497 355,19	1 297 152,65	497 355,19	1 297 152,65			

2. Сведения о частях границ уточняемого земельного участка с кадастровым номером 67:17:0010328:923 :

Обозначение части границ		Горизонтальное проложение (S), м	Описание прохождения части границ	Сведения о согласовании местоположения границ (согласовано/спорное)
от т.	до т.			
1	2	3	4	5
414	415	40,45	—	согласовано
415	115	23,57		
115	416	18,22		
416	417	41,51		
417	414	37,91		

3. Сведения о характеристиках уточняемого земельного участка с кадастровым номером 67:17:0010328:923 :

№ п/п	Наименование характеристики	Значение характеристики
1	2	3

1	2	3
1.	Адрес земельного участка	Российская Федерация, Смоленская область, Сафоновский район, Сафоновское городское поселение, город Сафоново, улица Строителей, земельный участок 27/2
1.1.	Сведения о местоположении земельного участка (при отсутствии адреса) в структурированном в соответствии с федеральной информационной адресной системой виде	—
1.2.	Дополнительные сведения о местоположении земельного участка	—
2.	Площадь земельного участка ± величина погрешности определения (вычисления) площади (Р ± ΔР), м²	1 660 ± 14,00
3.	Формула, примененная для вычисления предельной погрешности определения площади земельного участка, с подставленными значениями и итоговые (вычисленные) значения	3,5*0,10*√(1 660,00) = 14
4.	Площадь земельного участка согласно сведениям Единого государственного реестра недвижимости (Ркад), м²	1 660,00
5.	Оценка расхождения Р и Ркад (Р - Ркад), м²	0
6.	Предельный минимальный и максимальный размеры земельного участка (Рмин и Рмакс), м²	— —
7.	Кадастровый или иной государственный учетный номер (инвентарный) здания, сооружения, объекта незавершенного строительства, расположенного на земельном участке	—
8.	Вид (виды) разрешенного использования	складские площадки
8.1.	Дополнительные сведения об использовании земельного участка	—
9.	Сведения о земельных участках (землях общего пользования, территории общего пользования), посредством которых обеспечивается доступ	—
10.	Иные сведения	—
4. Пояснения к сведениям об уточняемом земельном участке с кадастровым номером		67:17:0010328:923 :
1.	—	

1. Сведения о характерных точках границ уточняемого земельного участка с кадастровым номером 67:17:0010328:924 :

Система координат МСК-67, зона 1 Зона № 1

Обозначение характерных точек границ	Координаты, м				Метод определения координат	Формулы, примененные для расчета средней квадратической погрешности определения координат характерных точек границ (Mt), с подставленными в такие формулы значениями и итоговые (вычисленные) значения Mt, м	Описание закрепления точки
	содержатся в Едином государственном реестре недвижимости		определены в результате выполнения комплексных кадастровых работ				
	X	Y	X	Y			
1	2	3	4	5	6	7	8
418	497 325,71	1 297 208,20	497 325,71	1 297 208,20	—	0,10	Нет закрепления
116	497 299,15	1 297 208,26	497 299,15	1 297 208,26			
115	497 315,37	1 297 177,41	497 315,37	1 297 177,41			
415	497 336,23	1 297 188,38	497 336,23	1 297 188,38			
418	497 325,71	1 297 208,20	497 325,71	1 297 208,20			

2. Сведения о частях границ уточняемого земельного участка с кадастровым номером 67:17:0010328:924 :

Обозначение части границ		Горизонтальное проложение (S), м	Описание прохождения части границ	Сведения о согласовании местоположения границ (согласовано/спорное)
от т.	до т.			
1	2	3	4	5
418	116	26,56	—	согласовано
116	115	34,85		
115	415	23,57		
415	418	22,44		

3. Сведения о характеристиках уточняемого земельного участка с кадастровым номером 67:17:0010328:924 :

№ п/п	Наименование характеристики	Значение характеристики
1	2	3
1.	Адрес земельного участка	Российская Федерация, Смоленская область, муниципальный район Сафоновский, городское поселение Сафоновское, город Сафоново, улица Строителей, земельный участок 27/1
1.1.	Сведения о местоположении земельного участка (при отсутствии адреса) в структурированном в соответствии с федеральной информационной адресной системой виде	—
1.2.	Дополнительные сведения о местоположении земельного участка	—

1	2	3
2.	Площадь земельного участка ± величина погрешности определения (вычисления) площади (Р ± ΔР), м²	674 ± 9,00
3.	Формула, примененная для вычисления предельной погрешности определения площади земельного участка, с подставленными значениями и итоговые (вычисленные) значения	3,5*0,10*√(674,00) = 9
4.	Площадь земельного участка согласно сведениям Единого государственного реестра недвижимости (Ркад), м²	674,00
5.	Оценка расхождения Р и Ркад (Р - Ркад), м²	0
6.	Предельный минимальный и максимальный размеры земельного участка (Рмин и Рмакс), м²	— —
7.	Кадастровый или иной государственный учетный номер (инвентарный) здания, сооружения, объекта незавершенного строительства, расположенного на земельном участке	—
8.	Вид (виды) разрешенного использования	складские площадки
8.1.	Дополнительные сведения об использовании земельного участка	—
9.	Сведения о земельных участках (землях общего пользования, территории общего пользования), посредством которых обеспечивается доступ	—
10.	Иные сведения	—

4. Пояснения к сведениям об уточняемом земельном участке с кадастровым номером 67:17:0010328:924 :

1.	—

1. Сведения о характерных точках границ уточняемого земельного участка с кадастровым номером 67:17:0010328:934 :

Система координат МСК-67, зона 1 Зона № 1

Обозначение характерных точек границ	Координаты, м				Метод определения координат	Формулы, примененные для расчета средней квадратической погрешности определения координат характерных точек границ (Mt), с подставленными в такие формулы значениями и итоговые (вычисленные) значения Mt, м	Описание закрепления точки
	содержатся в Едином государственном реестре недвижимости		определены в результате выполнения комплексных кадастровых работ				
	X	Y	X	Y			
1	2	3	4	5	6	7	8
419	496 877,52	1 297 096,09	496 877,52	1 297 096,09	—	0,10	Закрепление отсутствует

1	2	3	4	5	6	7	8
420	496 875,32	1 297 102,96	496 875,32	1 297 102,96	—	0,10	Временный межевой знак
421	496 871,85	1 297 114,02	496 871,85	1 297 114,02			
422	496 870,88	1 297 117,01	496 870,88	1 297 117,01			
423	496 845,37	1 297 105,28	496 845,37	1 297 105,28			
424	496 846,77	1 297 102,44	496 846,77	1 297 102,44			
425	496 823,36	1 297 091,15	496 823,36	1 297 091,15			
426	496 827,46	1 297 082,32	496 827,46	1 297 082,32			
427	496 831,15	1 297 075,70	496 831,15	1 297 075,70			Закрепление отсутствует
428	496 846,55	1 297 083,64	496 846,55	1 297 083,64			
429	496 848,83	1 297 084,63	496 848,83	1 297 084,63			
430	496 863,53	1 297 090,97	496 863,53	1 297 090,97			
431	496 868,60	1 297 093,27	496 868,60	1 297 093,27			
432	496 869,07	1 297 092,30	496 869,07	1 297 092,30			
433	496 872,55	1 297 093,95	496 872,55	1 297 093,95			
419	496 877,52	1 297 096,09	496 877,52	1 297 096,09			

2. Сведения о частях границ уточняемого земельного участка с кадастровым номером 67:17:0010328:934 :

Обозначение части границ		Горизонтальное проложение (S), м	Описание прохождения части границ	Сведения о согласовании местоположения границ (согласовано/спорное)
от т.	до т.			
1	2	3	4	5
419	420	7,21	—	согласовано
420	421	11,59		
421	422	3,14		
422	423	28,08		
423	424	3,17		
424	425	25,99		
425	426	9,74		
426	427	7,58		
427	428	17,33		
428	429	2,49		
429	430	16,01		
430	431	5,57		
431	432	1,08		
432	433	3,85		
433	419	5,41		

3. Сведения о характеристиках уточняемого земельного участка с кадастровым номером		67:17:0010328:934 :
№ п/п	Наименование характеристики	Значение характеристики
1	2	3
1.	Адрес земельного участка	Российская Федерация, Смоленская область, Сафоновский район, Сафоновское городское поселение, г.Сафоново, ул.Заслонова, земельный участок 62/1
1.1.	Сведения о местоположении земельного участка (при отсутствии адреса) в структурированном в соответствии с федеральной информационной адресной системой виде	—
1.2.	Дополнительные сведения о местоположении земельного участка	—
2.	Площадь земельного участка ± величина погрешности определения (вычисления) площади (Р ± ΔР), м²	1 000 ± 11,00
3.	Формула, примененная для вычисления предельной погрешности определения площади земельного участка, с подставленными значениями и итоговые (вычисленные) значения	3,5*0,10*√(1 000,00) = 11
4.	Площадь земельного участка согласно сведениям Единого государственного реестра недвижимости (Ркад), м²	1 000,00
5.	Оценка расхождения Р и Ркад (Р - Ркад), м²	0
6.	Предельный минимальный и максимальный размеры земельного участка (Рмин и Рмакс), м²	— —
7.	Кадастровый или иной государственный учетный номер (инвентарный) здания, сооружения, объекта незавершенного строительства, расположенного на земельном участке	—
8.	Вид (виды) разрешенного использования	блокированная жилая застройка
8.1.	Дополнительные сведения об использовании земельного участка	—
9.	Сведения о земельных участках (землях общего пользования, территории общего пользования), посредством которых обеспечивается доступ	—
10.	Иные сведения	—
4. Пояснения к сведениям об уточняемом земельном участке с кадастровым номером		67:17:0010328:934 :
1.	—	

1. Сведения о характерных точках границ уточняемого земельного участка с кадастровым номером 67:17:0010328:935 :

Система координат МСК-67, зона 1 Зона № 1

Обозначение характерных точек границ	Координаты, м				Метод определения координат	Формулы, примененные для расчета средней квадратической погрешности определения координат характерных точек границ (Mt), с подставленными в такие формулы значениями и итоговые (вычисленные) значения Mt, м	Описание закрепления точки
	содержатся в Едином государственном реестре недвижимости		определены в результате выполнения комплексных кадастровых работ				
	X	Y	X	Y			
1	2	3	4	5	6	7	8
434	496 850,95	1 297 172,50	496 850,95	1 297 172,50	—	0,10	Закрепление отсутствует
435	496 844,82	1 297 186,09	496 844,82	1 297 186,09			
436	496 837,45	1 297 183,11	496 837,45	1 297 183,11			
437	496 821,85	1 297 176,37	496 821,85	1 297 176,37			
438	496 821,14	1 297 175,83	496 821,14	1 297 175,83			
439	496 812,69	1 297 172,26	496 812,69	1 297 172,26			
440	496 791,80	1 297 164,01	496 791,80	1 297 164,01			
441	496 790,74	1 297 163,39	496 790,74	1 297 163,39			
442	496 796,39	1 297 150,26	496 796,39	1 297 150,26			
443	496 819,21	1 297 159,69	496 819,21	1 297 159,69			
444	496 819,45	1 297 159,44	496 819,45	1 297 159,44			
445	496 822,99	1 297 160,28	496 822,99	1 297 160,28			
446	496 843,73	1 297 168,98	496 843,73	1 297 168,98			
434	496 850,95	1 297 172,50	496 850,95	1 297 172,50			

2. Сведения о частях границ уточняемого земельного участка с кадастровым номером 67:17:0010328:935 :

Обозначение части границ		Горизонтальное проложение (S), м	Описание прохождения части границ	Сведения о согласовании местоположения границ (согласовано/спорное)
от т.	до т.			
1	2	3	4	5
434	435	14,91	—	согласовано
435	436	7,95		
436	437	16,99		
437	438	0,89		
438	439	9,17		

1	2	3	4	5
439	440	22,46	—	согласовано
440	441	1,23		
441	442	14,29		
442	443	24,69		
443	444	0,35		
444	445	3,64		
445	446	22,49		
446	434	8,03		

3. Сведения о характеристиках уточняемого земельного участка с кадастровым номером 67:17:0010328:935 :

№ п/п	Наименование характеристики	Значение характеристики
1	2	3
1.	Адрес земельного участка	Российская Федерация, Смоленская область, Сафоновский район, Сафоновское городское поселение, город Сафоново, улица Заслонова, земельный участок 56/2
1.1.	Сведения о местоположении земельного участка (при отсутствии адреса) в структурированном в соответствии с федеральной информационной адресной системой виде	—
1.2.	Дополнительные сведения о местоположении земельного участка	—
2.	Площадь земельного участка ± величина погрешности определения (вычисления) площади (Р ± ΔР), м²	871 ± 10,00
3.	Формула, примененная для вычисления предельной погрешности определения площади земельного участка, с подставленными значениями и итоговые (вычисленные) значения	3,5*0,10*√(871,00) = 10
4.	Площадь земельного участка согласно сведениям Единого государственного реестра недвижимости (Ркад), м²	871,00
5.	Оценка расхождения Р и Ркад (Р - Ркад), м²	0
6.	Предельный минимальный и максимальный размеры земельного участка (Рмин и Рмакс), м²	— —
7.	Кадастровый или иной государственный учетный номер (инвентарный) здания, сооружения, объекта незавершенного строительства, расположенного на земельном участке	—
8.	Вид (виды) разрешенного использования	блокированная жилая застройка
8.1.	Дополнительные сведения об использовании земельного участка	—

1	2	3
9.	Сведения о земельных участках (землях общего пользования, территории общего пользования), посредством которых обеспечивается доступ	—
10.	Иные сведения	—

4. Пояснения к сведениям об уточняемом земельном участке с кадастровым номером 67:17:0010328:935 :

1.	—

1. Сведения о характерных точках границ уточняемого земельного участка с кадастровым номером 67:17:0010328:939 :

Система координат МСК-67, зона 1 Зона № 1

Обозначение характерных точек границ	Координаты, м				Метод определения координат	Формулы, примененные для расчета средней квадратической погрешности определения координат характерных точек границ (Mt), с подставленными в такие формулы значениями и итоговые (вычисленные) значения Mt, м	Описание закрепления точки
	содержатся в Едином государственном реестре недвижимости		определены в результате выполнения комплексных кадастровых работ				
	X	Y	X	Y			
1	2	3	4	5	6	7	8
447	496 885,14	1 297 075,03	496 885,14	1 297 075,03	—	0,10	Закрепление отсутствует
448	496 880,86	1 297 088,12	496 880,86	1 297 088,12			
449	496 878,90	1 297 093,36	496 878,90	1 297 093,36			
419	496 877,52	1 297 096,09	496 877,52	1 297 096,09			
433	496 872,55	1 297 093,95	496 872,55	1 297 093,95			
432	496 869,07	1 297 092,30	496 869,07	1 297 092,30			
431	496 868,60	1 297 093,27	496 868,60	1 297 093,27			
430	496 863,53	1 297 090,97	496 863,53	1 297 090,97			
429	496 848,83	1 297 084,63	496 848,83	1 297 084,63			
450	496 859,88	1 297 061,27	496 859,88	1 297 061,27			
451	496 847,44	1 297 053,66	496 847,44	1 297 053,66			
452	496 851,31	1 297 048,20	496 851,31	1 297 048,20			
453	496 858,66	1 297 052,62	496 858,66	1 297 052,62			
411	496 878,94	1 297 064,12	496 878,94	1 297 064,12			
410	496 883,36	1 297 066,54	496 883,36	1 297 066,54			
409	496 884,06	1 297 069,02	496 884,06	1 297 069,02			

1	2	3	4	5	6	7	8
454	496 885,08	1 297 072,12	496 885,08	1 297 072,12	—	0,10	Закрепление отсутствует
447	496 885,14	1 297 075,03	496 885,14	1 297 075,03			

2. Сведения о частях границ уточняемого земельного участка с кадастровым номером 67:17:0010328:939 :

Обозначение части границ		Горизонтальное проложение (S), м	Описание прохождения части границ	Сведения о согласовании местоположения границ (согласовано/спорное)
от т.	до т.			
1	2	3	4	5
447	448	13,77	—	согласовано
448	449	5,59		
449	419	3,06		
419	433	5,41		
433	432	3,85		
432	431	1,08		
431	430	5,57		
430	429	16,01		
429	450	25,84		
450	451	14,58		
451	452	6,69		
452	453	8,58		
453	411	23,31		
411	410	5,04		
410	409	2,58		
409	454	3,26		
454	447	2,91		

3. Сведения о характеристиках уточняемого земельного участка с кадастровым номером 67:17:0010328:939 :

№ п/п	Наименование характеристики	Значение характеристики
1	2	3
1.	Адрес земельного участка	Российская Федерация, Смоленская область, Сафоновский район, Сафоновское городское поселение, г.Сафоново, ул.Заслонова, земельный участок 62/2
1.1.	Сведения о местоположении земельного участка (при отсутствии адреса) в структурированном в соответствии с федеральной информационной адресной системой виде	—
1.2.	Дополнительные сведения о местоположении земельного участка	—

1	2	3
2.	Площадь земельного участка ± величина погрешности определения (вычисления) площади (Р ± ΔР), м²	1 000 ± 11,00
3.	Формула, примененная для вычисления предельной погрешности определения площади земельного участка, с подставленными значениями и итоговые (вычисленные) значения	3,5*0,10*√(1 000,00) = 11
4.	Площадь земельного участка согласно сведениям Единого государственного реестра недвижимости (Ркад), м²	1 000,00
5.	Оценка расхождения Р и Ркад (Р - Ркад), м²	0
6.	Предельный минимальный и максимальный размеры земельного участка (Рмин и Рмакс), м²	— —
7.	Кадастровый или иной государственный учетный номер (инвентарный) здания, сооружения, объекта незавершенного строительства, расположенного на земельном участке	—
8.	Вид (виды) разрешенного использования	Блокированная жилая застройка
8.1.	Дополнительные сведения об использовании земельного участка	—
9.	Сведения о земельных участках (землях общего пользования, территории общего пользования), посредством которых обеспечивается доступ	—
10.	Иные сведения	—

4. Пояснения к сведениям об уточняемом земельном участке с кадастровым номером 67:17:0010328:939 :

1.	—

1. Сведения о характерных точках границ уточняемого земельного участка с кадастровым номером 67:17:0010328:942 :

Система координат МСК-67, зона 1 Зона № 1

Обозначение характерных точек границ	Координаты, м				Метод определения координат	Формулы, примененные для расчета средней квадратической погрешности определения координат характерных точек границ (Mt), с подставленными в такие формулы значениями и итоговые (вычисленные) значения Mt, м	Описание закрепления точки
	содержатся в Едином государственном реестре недвижимости		определены в результате выполнения комплексных кадастровых работ				
	X	Y	X	Y			
1	2	3	4	5	6	7	8
450	496 859,88	1 297 061,27	496 859,88	1 297 061,27	—	0,10	Закрепление отсутствует

1	2	3	4	5	6	7	8
429	496 848,83	1 297 084,63	496 848,83	1 297 084,63	—	0,10	Закрепление отсутствует
428	496 846,55	1 297 083,64	496 846,55	1 297 083,64			
427	496 831,15	1 297 075,70	496 831,15	1 297 075,70			
455	496 837,33	1 297 064,92	496 837,33	1 297 064,92			
451	496 847,44	1 297 053,66	496 847,44	1 297 053,66			
450	496 859,88	1 297 061,27	496 859,88	1 297 061,27			

2. Сведения о частях границ уточняемого земельного участка с кадастровым номером 67:17:0010328:942 :

Обозначение части границ		Горизонтальное проложение (S), м	Описание прохождения части границ	Сведения о согласовании местоположения границ (согласовано/спорное)
от т.	до т.			
1	2	3	4	5
450	429	25,84	—	согласовано
429	428	2,49		
428	427	17,33		
427	455	12,43		
455	451	15,13		
451	450	14,58		

3. Сведения о характеристиках уточняемого земельного участка с кадастровым номером 67:17:0010328:942 :

№ п/п	Наименование характеристики	Значение характеристики
1	2	3
1.	Адрес земельного участка	Российская Федерация, Смоленская область, Сафоновский район, Сафоновское городское поселение, город Сафоново, улица Заслонова, земельный участок 62а
1.1.	Сведения о местоположении земельного участка (при отсутствии адреса) в структурированном в соответствии с федеральной информационной адресной системой виде	—
1.2.	Дополнительные сведения о местоположении земельного участка	—
2.	Площадь земельного участка ± величина погрешности определения (вычисления) площади (Р ± ΔР), м²	476 ± 8,00
3.	Формула, примененная для вычисления предельной погрешности определения площади земельного участка, с подставленными значениями и итоговые (вычисленные) значения	3,5*0,10*√(476,00) = 8
4.	Площадь земельного участка согласно сведениям Единого государственного реестра недвижимости (Ркад), м²	476,00

1	2	3
5.	Оценка расхождения Р и Ркад (Р - Ркад), м²	0
6.	Предельный минимальный и максимальный размеры земельного участка (Рмин и Рмакс), м²	— —
7.	Кадастровый или иной государственный учетный номер (инвентарный) здания, сооружения, объекта незавершенного строительства, расположенного на земельном участке	—
8.	Вид (виды) разрешенного использования	ведение огородничества
8.1.	Дополнительные сведения об использовании земельного участка	—
9.	Сведения о земельных участках (землях общего пользования, территории общего пользования), посредством которых обеспечивается доступ	—
10.	Иные сведения	—

4. Пояснения к сведениям об уточняемом земельном участке с кадастровым номером 67:17:0010328:942 :

1.	—

1. Сведения о характерных точках границ уточняемого земельного участка с кадастровым номером 67:17:0010328:946 :

Система координат МСК-67, зона 1 Зона № 1

Обозначение характерных точек границ	Координаты, м				Метод определения координат	Формулы, примененные для расчета средней квадратической погрешности определения координат характерных точек границ (Mt), с подставленными в такие формулы значениями и итоговые (вычисленные) значения Mt, м	Описание закрепления точки
	содержатся в Едином государственном реестре недвижимости		определены в результате выполнения комплексных кадастровых работ				
	X	Y	X	Y			
1	2	3	4	5	6	7	8
456	496 794,21	1 297 302,44	496 794,21	1 297 302,44	—	0,10	Закрепление отсутствует
457	496 786,94	1 297 320,01	496 786,94	1 297 320,01			
458	496 740,39	1 297 303,30	496 740,39	1 297 303,30			
459	496 748,20	1 297 283,63	496 748,20	1 297 283,63			
460	496 763,73	1 297 289,83	496 763,73	1 297 289,83			
461	496 771,03	1 297 292,52	496 771,03	1 297 292,52			
462	496 771,84	1 297 292,86	496 771,84	1 297 292,86			
463	496 772,53	1 297 293,37	496 772,53	1 297 293,37			
464	496 786,76	1 297 299,49	496 786,76	1 297 299,49			

1	2	3	4	5	6	7	8
456	496 794,21	1 297 302,44	496 794,21	1 297 302,44	—	0,10	Закрепление отсутствует

2. Сведения о частях границ уточняемого земельного участка с кадастровым номером 67:17:0010328:946 :

Обозначение части границ		Горизонтальное проложение (S), м	Описание прохождения части границ	Сведения о согласовании местоположения границ (согласовано/спорное)
от т.	до т.			
1	2	3	4	5
456	457	19,01	—	согласовано
457	458	49,46		
458	459	21,16		
459	460	16,72		
460	461	7,78		
461	462	0,88		
462	463	0,86		
463	464	15,49		
464	456	8,01		

3. Сведения о характеристиках уточняемого земельного участка с кадастровым номером 67:17:0010328:946 :

№ п/п	Наименование характеристики	Значение характеристики
1	2	3
1.	Адрес земельного участка	Российская Федерация, Смоленская область, муниципальный округ Сафоновский, город Сафоново, улица Заслонова, земельный участок 48/1
1.1.	Сведения о местоположении земельного участка (при отсутствии адреса) в структурированном в соответствии с федеральной информационной адресной системой виде	—
1.2.	Дополнительные сведения о местоположении земельного участка	—
2.	Площадь земельного участка ± величина погрешности определения (вычисления) площади (Р ± ΔР), м²	1 000 ± 11,00
3.	Формула, примененная для вычисления предельной погрешности определения площади земельного участка, с подставленными значениями и итоговые (вычисленные) значения	3,5*0,10*√(1 000,00) = 11
4.	Площадь земельного участка согласно сведениям Единого государственного реестра недвижимости (Ркад), м²	1 000,00
5.	Оценка расхождения Р и Ркад (Р - Ркад), м²	0

1	2	3
6.	Предельный минимальный и максимальный размеры земельного участка (Рмин и Рмакс), м²	— —
7.	Кадастровый или иной государственный учетный номер (инвентарный) здания, сооружения, объекта незавершенного строительства, расположенного на земельном участке	—
8.	Вид (виды) разрешенного использования	блокированная жилая застройка
8.1.	Дополнительные сведения об использовании земельного участка	—
9.	Сведения о земельных участках (землях общего пользования, территории общего пользования), посредством которых обеспечивается доступ	—
10.	Иные сведения	—
4. Пояснения к сведениям об уточняемом земельном участке с кадастровым номером		67:17:0010328:946 :
1.	—	

Описание местоположения здания, сооружения, объекта незавершенного строительства на земельном участке

1. Сведения о характерных точках контура объекта недвижимости с кадастровым номером _____:

Система координат _____ Зона № _____

Обозначение характерных точек границ	Содержатся в Едином государственном реестре недвижимости			Определены в ходе выполнения комплексных кадастровых работ			Метод определения координат	Формулы, примененные для расчета средней квадратической погрешности определения координат характерных точек (Mt), м, с подставленными в такие формулы значениями и итоговые (вычисленные) значения Mt, м
	координаты, м		Радиус, м	координаты, м		Радиус, м		
	X	Y	R	X	Y	R		
1	2	3	4	5	6	7	8	9

2. Сведения о характеристиках объекта недвижимости с кадастровым номером 67:17:0010328:169:

№ п/п	Наименование характеристики	Значение характеристики
1	2	3
1.	Вид объекта недвижимости	Здание
2.	Ранее присвоенный государственный учетный номер (инвентарный) здания, сооружения, объекта незавершенного строительства	—
3.	Кадастровый номер земельного участка (земельных участков), в границах которого (которых) расположены здание, сооружение, объект незавершенного строительства	—
4.	Уникальный учетный номер кадастрового квартала, в границах которого расположены здание, сооружение, объект незавершенного строительства	67:17:0010328
5.	Адрес здания, сооружения, объекта незавершенного строительства	—
5.1.	Сведения о местоположении здания, сооружения, объекта незавершенного строительства (при отсутствии адреса) в структурированном в соответствии с федеральной информационной адресной системой виде	215500, Российская Федерация, Смоленская область, Сафоновский р-н, Сафоново г, Гагарина ул, д 12
5.2.	Дополнительные сведения о местоположении	—
6.	Иные сведения	—

3. Пояснения к сведениям об объекте недвижимости с кадастровым номером 67:17:0010328:169:

1.	—

1. Сведения о характерных точках контура объекта недвижимости с кадастровым номером _____:

Система координат _____ Зона № _____

Обозначение характерных точек границ	Содержатся в Едином государственном реестре недвижимости			Определены в ходе выполнения комплексных кадастровых работ			Метод определения координат	Формулы, примененные для расчета средней квадратической погрешности определения координат характерных точек (Mt), м, с подставленными в такие формулы значениями и итоговые (вычисленные) значения Mt, м
	координаты, м		Радиус, м	координаты, м		Радиус, м		
	X	Y	R	X	Y	R		
1	2	3	4	5	6	7	8	9

2. Сведения о характеристиках объекта недвижимости с кадастровым номером 67:17:0010328:315 :

№ п/п	Наименование характеристики	Значение характеристики
1	2	3
1.	Вид объекта недвижимости	Здание
2.	Ранее присвоенный государственный учетный номер (инвентарный) здания, сооружения, объекта незавершенного строительства	—
3.	Кадастровый номер земельного участка (земельных участков), в границах которого (которых) расположены здание, сооружение, объект незавершенного строительства	—
4.	Уникальный учетный номер кадастрового квартала, в границах которого расположены здание, сооружение, объект незавершенного строительства	67:17:0010328
5.	Адрес здания, сооружения, объекта незавершенного строительства	Российская Федерация, Смоленская область, муниципальный район Сафоновский, городское поселение Сафоновское, город Сафоново, улица Гагарина, дом 5А
5.1.	Сведения о местоположении здания, сооружения, объекта незавершенного строительства (при отсутствии адреса) в структурированном в соответствии с федеральной информационной адресной системой виде	—
5.2.	Дополнительные сведения о местоположении	—
6.	Иные сведения	—

3. Пояснения к сведениям об объекте недвижимости с кадастровым номером 67:17:0010328:315 :

1.	—

1. Сведения о характерных точках контура объекта недвижимости с кадастровым номером _____:

Система координат _____ Зона № _____

Обозначение характерных точек границ	Содержатся в Едином государственном реестре недвижимости			Определены в ходе выполнения комплексных кадастровых работ			Метод определения координат	Формулы, примененные для расчета средней квадратической погрешности определения координат характерных точек (Mt), м, с подставленными в такие формулы значениями и итоговые (вычисленные) значения Mt, м
	координаты, м		Радиус, м	координаты, м		Радиус, м		
	X	Y	R	X	Y	R		
1	2	3	4	5	6	7	8	9

2. Сведения о характеристиках объекта недвижимости с кадастровым номером 67:17:0010328:434 :

№ п/п	Наименование характеристики	Значение характеристики
1	2	3
1.	Вид объекта недвижимости	Здание
2.	Ранее присвоенный государственный учетный номер (инвентарный) здания, сооружения, объекта незавершенного строительства	—
3.	Кадастровый номер земельного участка (земельных участков), в границах которого (которых) расположены здание, сооружение, объект незавершенного строительства	—
4.	Уникальный учетный номер кадастрового квартала, в границах которого расположены здание, сооружение, объект незавершенного строительства	67:17:0010328
5.	Адрес здания, сооружения, объекта незавершенного строительства	—
5.1.	Сведения о местоположении здания, сооружения, объекта незавершенного строительства (при отсутствии адреса) в структурированном в соответствии с федеральной информационной адресной системой виде	Российская Федерация, Смоленская область, Сафоновский р-н, Сафоново г, Гагарина ул, д 10
5.2.	Дополнительные сведения о местоположении	—
6.	Иные сведения	—

3. Пояснения к сведениям об объекте недвижимости с кадастровым номером 67:17:0010328:434 :

1.	—

1. Сведения о характерных точках контура объекта недвижимости с кадастровым номером _____:

Система координат _____ Зона № _____

Обозначение характерных точек границ	Содержатся в Едином государственном реестре недвижимости			Определены в ходе выполнения комплексных кадастровых работ			Метод определения координат	Формулы, примененные для расчета средней квадратической погрешности определения координат характерных точек (Mt), м, с подставленными в такие формулы значениями и итоговые (вычисленные) значения Mt, м
	координаты, м		Радиус, м	координаты, м		Радиус, м		
	X	Y	R	X	Y	R		
1	2	3	4	5	6	7	8	9

2. Сведения о характеристиках объекта недвижимости с кадастровым номером 67:17:0010328:445 :

№ п/п	Наименование характеристики	Значение характеристики
1	2	3
1.	Вид объекта недвижимости	Здание
2.	Ранее присвоенный государственный учетный номер (инвентарный) здания, сооружения, объекта незавершенного строительства	—
3.	Кадастровый номер земельного участка (земельных участков), в границах которого (которых) расположены здание, сооружение, объект незавершенного строительства	—
4.	Уникальный учетный номер кадастрового квартала, в границах которого расположены здание, сооружение, объект незавершенного строительства	67:17:0010328
5.	Адрес здания, сооружения, объекта незавершенного строительства	—
5.1.	Сведения о местоположении здания, сооружения, объекта незавершенного строительства (при отсутствии адреса) в структурированном в соответствии с федеральной информационной адресной системой виде	Российская Федерация, Смоленская область, Сафоновский р-н, Беленинское сельское поселение с/с, Клинка д, Школьная ул, д 1А, строение 3
5.2.	Дополнительные сведения о местоположении	—
6.	Иные сведения	—

3. Пояснения к сведениям об объекте недвижимости с кадастровым номером 67:17:0010328:445 :

1.	—

1. Сведения о характерных точках контура объекта недвижимости с кадастровым номером _____:

Система координат _____ Зона № _____

Обозначение характерных точек границ	Содержатся в Едином государственном реестре недвижимости			Определены в ходе выполнения комплексных кадастровых работ			Метод определения координат	Формулы, примененные для расчета средней квадратической погрешности определения координат характерных точек (Mt), м, с подставленными в такие формулы значениями и итоговые (вычисленные) значения Mt, м
	координаты, м		Радиус, м	координаты, м		Радиус, м		
	X	Y	R	X	Y	R		
1	2	3	4	5	6	7	8	9

2. Сведения о характеристиках объекта недвижимости с кадастровым номером 67:17:0010328:446 :

№ п/п	Наименование характеристики	Значение характеристики
1	2	3
1.	Вид объекта недвижимости	Здание
2.	Ранее присвоенный государственный учетный номер (инвентарный) здания, сооружения, объекта незавершенного строительства	—
3.	Кадастровый номер земельного участка (земельных участков), в границах которого (которых) расположены здание, сооружение, объект незавершенного строительства	—
4.	Уникальный учетный номер кадастрового квартала, в границах которого расположены здание, сооружение, объект незавершенного строительства	67:17:0010328
5.	Адрес здания, сооружения, объекта незавершенного строительства	—
5.1.	Сведения о местоположении здания, сооружения, объекта незавершенного строительства (при отсутствии адреса) в структурированном в соответствии с федеральной информационной адресной системой виде	Российская Федерация, Смоленская область, Сафоновский р-н, Клинка д, Школьная ул, д 1а, строен 2
5.2.	Дополнительные сведения о местоположении	—
6.	Иные сведения	—

3. Пояснения к сведениям об объекте недвижимости с кадастровым номером 67:17:0010328:446 :

1.	—

1. Сведения о характерных точках контура объекта недвижимости с кадастровым номером _____:

Система координат _____ Зона № _____

Обозначение характерных точек границ	Содержатся в Едином государственном реестре недвижимости			Определены в ходе выполнения комплексных кадастровых работ			Метод определения координат	Формулы, примененные для расчета средней квадратической погрешности определения координат характерных точек (Mt), м, с подставленными в такие формулы значениями и итоговые (вычисленные) значения Mt, м
	координаты, м		Радиус, м	координаты, м		Радиус, м		
	X	Y	R	X	Y	R		
1	2	3	4	5	6	7	8	9

2. Сведения о характеристиках объекта недвижимости с кадастровым номером 67:17:0010328:450 :

№ п/п	Наименование характеристики	Значение характеристики
1	2	3
1.	Вид объекта недвижимости	Здание
2.	Ранее присвоенный государственный учетный номер (инвентарный) здания, сооружения, объекта незавершенного строительства	—
3.	Кадастровый номер земельного участка (земельных участков), в границах которого (которых) расположены здание, сооружение, объект незавершенного строительства	—
4.	Уникальный учетный номер кадастрового квартала, в границах которого расположены здание, сооружение, объект незавершенного строительства	67:17:0010328
5.	Адрес здания, сооружения, объекта незавершенного строительства	Российская Федерация, Смоленская область, муниципальный район Сафоновский, городское поселение Сафоновское, город Сафоново, улица Гагарина, дом 8
5.1.	Сведения о местоположении здания, сооружения, объекта незавершенного строительства (при отсутствии адреса) в структурированном в соответствии с федеральной информационной адресной системой виде	—
5.2.	Дополнительные сведения о местоположении	—
6.	Иные сведения	—

3. Пояснения к сведениям об объекте недвижимости с кадастровым номером 67:17:0010328:450 :

1.	—

1. Сведения о характерных точках контура объекта недвижимости с кадастровым номером _____:

Система координат _____ Зона № _____

Обозначение характерных точек границ	Содержатся в Едином государственном реестре недвижимости			Определены в ходе выполнения комплексных кадастровых работ			Метод определения координат	Формулы, примененные для расчета средней квадратической погрешности определения координат характерных точек (Mt), м, с подставленными в такие формулы значениями и итоговые (вычисленные) значения Mt, м
	координаты, м		Радиус, м	координаты, м		Радиус, м		
	X	Y	R	X	Y	R		
1	2	3	4	5	6	7	8	9

2. Сведения о характеристиках объекта недвижимости с кадастровым номером 67:17:0010328:459 :

№ п/п	Наименование характеристики	Значение характеристики
1	2	3
1.	Вид объекта недвижимости	Здание
2.	Ранее присвоенный государственный учетный номер (инвентарный) здания, сооружения, объекта незавершенного строительства	—
3.	Кадастровый номер земельного участка (земельных участков), в границах которого (которых) расположены здание, сооружение, объект незавершенного строительства	—
4.	Уникальный учетный номер кадастрового квартала, в границах которого расположены здание, сооружение, объект незавершенного строительства	67:17:0010328
5.	Адрес здания, сооружения, объекта незавершенного строительства	—
5.1.	Сведения о местоположении здания, сооружения, объекта незавершенного строительства (при отсутствии адреса) в структурированном в соответствии с федеральной информационной адресной системой виде	215500, Российская Федерация, Смоленская область, Сафоновский р-н, Сафоново г, Строителей ул, д 23
5.2.	Дополнительные сведения о местоположении	—
6.	Иные сведения	—

3. Пояснения к сведениям об объекте недвижимости с кадастровым номером 67:17:0010328:459 :

1.	—

1. Сведения о характерных точках контура объекта недвижимости с кадастровым номером _____:

Система координат _____ Зона № _____

Обозначение характерных точек границ	Содержатся в Едином государственном реестре недвижимости			Определены в ходе выполнения комплексных кадастровых работ			Метод определения координат	Формулы, примененные для расчета средней квадратической погрешности определения координат характерных точек (Mt), м, с подставленными в такие формулы значениями и итоговые (вычисленные) значения Mt, м
	координаты, м		Радиус, м	координаты, м		Радиус, м		
	X	Y	R	X	Y	R		
1	2	3	4	5	6	7	8	9

2. Сведения о характеристиках объекта недвижимости с кадастровым номером 67:17:0010328:469 :

№ п/п	Наименование характеристики	Значение характеристики
1	2	3
1.	Вид объекта недвижимости	Здание
2.	Ранее присвоенный государственный учетный номер (инвентарный) здания, сооружения, объекта незавершенного строительства	—
3.	Кадастровый номер земельного участка (земельных участков), в границах которого (которых) расположены здание, сооружение, объект незавершенного строительства	—
4.	Уникальный учетный номер кадастрового квартала, в границах которого расположены здание, сооружение, объект незавершенного строительства	67:17:0010328
5.	Адрес здания, сооружения, объекта незавершенного строительства	—
5.1.	Сведения о местоположении здания, сооружения, объекта незавершенного строительства (при отсутствии адреса) в структурированном в соответствии с федеральной информационной адресной системой виде	Российская Федерация, Смоленская область, Сафоновский р-н, Сафоново г, Строителей ул, д 25
5.2.	Дополнительные сведения о местоположении	—
6.	Иные сведения	—

3. Пояснения к сведениям об объекте недвижимости с кадастровым номером 67:17:0010328:469 :

1.	—

1. Сведения о характерных точках контура объекта недвижимости с кадастровым номером _____:

Система координат _____ Зона № _____

Обозначение характерных точек границ	Содержатся в Едином государственном реестре недвижимости			Определены в ходе выполнения комплексных кадастровых работ			Метод определения координат	Формулы, примененные для расчета средней квадратической погрешности определения координат характерных точек (Mt), м, с подставленными в такие формулы значениями и итоговые (вычисленные) значения Mt, м
	координаты, м		Радиус, м	координаты, м		Радиус, м		
	X	Y	R	X	Y	R		
1	2	3	4	5	6	7	8	9

2. Сведения о характеристиках объекта недвижимости с кадастровым номером 67:17:0010328:475 :

№ п/п	Наименование характеристики	Значение характеристики
1	2	3
1.	Вид объекта недвижимости	Здание
2.	Ранее присвоенный государственный учетный номер (инвентарный) здания, сооружения, объекта незавершенного строительства	—
3.	Кадастровый номер земельного участка (земельных участков), в границах которого (которых) расположены здание, сооружение, объект незавершенного строительства	—
4.	Уникальный учетный номер кадастрового квартала, в границах которого расположены здание, сооружение, объект незавершенного строительства	67:17:0010328
5.	Адрес здания, сооружения, объекта незавершенного строительства	—
5.1.	Сведения о местоположении здания, сооружения, объекта незавершенного строительства (при отсутствии адреса) в структурированном в соответствии с федеральной информационной адресной системой виде	Российская Федерация, Смоленская область, Сафоновский р-н, Сафоново г, Заслонова ул, д 56, кв 1
5.2.	Дополнительные сведения о местоположении	—
6.	Иные сведения	—

3. Пояснения к сведениям об объекте недвижимости с кадастровым номером 67:17:0010328:475 :

1.	—

1. Сведения о характерных точках контура объекта недвижимости с кадастровым номером _____:

Система координат _____ Зона № _____

Обозначение характерных точек границ	Содержатся в Едином государственном реестре недвижимости			Определены в ходе выполнения комплексных кадастровых работ			Метод определения координат	Формулы, примененные для расчета средней квадратической погрешности определения координат характерных точек (Mt), м, с подставленными в такие формулы значениями и итоговые (вычисленные) значения Mt, м
	координаты, м		Радиус, м	координаты, м		Радиус, м		
	X	Y	R	X	Y	R		
1	2	3	4	5	6	7	8	9

2. Сведения о характеристиках объекта недвижимости с кадастровым номером 67:17:0010328:476 :

№ п/п	Наименование характеристики	Значение характеристики
1	2	3
1.	Вид объекта недвижимости	Здание
2.	Ранее присвоенный государственный учетный номер (инвентарный) здания, сооружения, объекта незавершенного строительства	—
3.	Кадастровый номер земельного участка (земельных участков), в границах которого (которых) расположены здание, сооружение, объект незавершенного строительства	—
4.	Уникальный учетный номер кадастрового квартала, в границах которого расположены здание, сооружение, объект незавершенного строительства	67:17:0010328
5.	Адрес здания, сооружения, объекта незавершенного строительства	—
5.1.	Сведения о местоположении здания, сооружения, объекта незавершенного строительства (при отсутствии адреса) в структурированном в соответствии с федеральной информационной адресной системой виде	Российская Федерация, Смоленская область, Сафоновский р-н, Сафоново г, Строителей ул, д 27, строение 5
5.2.	Дополнительные сведения о местоположении	—
6.	Иные сведения	—

3. Пояснения к сведениям об объекте недвижимости с кадастровым номером 67:17:0010328:476 :

1.	—

1. Сведения о характерных точках контура объекта недвижимости с кадастровым номером _____:

Система координат _____ Зона № _____

Обозначение характерных точек границ	Содержатся в Едином государственном реестре недвижимости			Определены в ходе выполнения комплексных кадастровых работ			Метод определения координат	Формулы, примененные для расчета средней квадратической погрешности определения координат характерных точек (Mt), м, с подставленными в такие формулы значениями и итоговые (вычисленные) значения Mt, м
	координаты, м		Радиус, м	координаты, м		Радиус, м		
	X	Y	R	X	Y	R		
1	2	3	4	5	6	7	8	9

2. Сведения о характеристиках объекта недвижимости с кадастровым номером 67:17:0010328:482 :

№ п/п	Наименование характеристики	Значение характеристики
1	2	3
1.	Вид объекта недвижимости	Здание
2.	Ранее присвоенный государственный учетный номер (инвентарный) здания, сооружения, объекта незавершенного строительства	—
3.	Кадастровый номер земельного участка (земельных участков), в границах которого (которых) расположены здание, сооружение, объект незавершенного строительства	—
4.	Уникальный учетный номер кадастрового квартала, в границах которого расположены здание, сооружение, объект незавершенного строительства	67:17:0010328
5.	Адрес здания, сооружения, объекта незавершенного строительства	—
5.1.	Сведения о местоположении здания, сооружения, объекта незавершенного строительства (при отсутствии адреса) в структурированном в соответствии с федеральной информационной адресной системой виде	Российская Федерация, Смоленская область, Сафоновский р-н, Сафоново г, Строителей ул, д 27, строение 4
5.2.	Дополнительные сведения о местоположении	—
6.	Иные сведения	—

3. Пояснения к сведениям об объекте недвижимости с кадастровым номером 67:17:0010328:482 :

1.	—

1. Сведения о характерных точках контура объекта недвижимости с кадастровым номером _____:

Система координат _____ Зона № _____

Обозначение характерных точек границ	Содержатся в Едином государственном реестре недвижимости			Определены в ходе выполнения комплексных кадастровых работ			Метод определения координат	Формулы, примененные для расчета средней квадратической погрешности определения координат характерных точек (Mt), м, с подставленными в такие формулы значениями и итоговые (вычисленные) значения Mt, м
	координаты, м		Радиус, м	координаты, м		Радиус, м		
	X	Y	R	X	Y	R		
1	2	3	4	5	6	7	8	9

2. Сведения о характеристиках объекта недвижимости с кадастровым номером 67:17:0010328:484:

№ п/п	Наименование характеристики	Значение характеристики
1	2	3
1.	Вид объекта недвижимости	Здание
2.	Ранее присвоенный государственный учетный номер (инвентарный) здания, сооружения, объекта незавершенного строительства	—
3.	Кадастровый номер земельного участка (земельных участков), в границах которого (которых) расположены здание, сооружение, объект незавершенного строительства	—
4.	Уникальный учетный номер кадастрового квартала, в границах которого расположены здание, сооружение, объект незавершенного строительства	67:17:0010328
5.	Адрес здания, сооружения, объекта незавершенного строительства	—
5.1.	Сведения о местоположении здания, сооружения, объекта незавершенного строительства (при отсутствии адреса) в структурированном в соответствии с федеральной информационной адресной системой виде	Российская Федерация, Смоленская область, Сафоновский р-н, Сафоново г, Гагарина проезд, д 3
5.2.	Дополнительные сведения о местоположении	—
6.	Иные сведения	—

3. Пояснения к сведениям об объекте недвижимости с кадастровым номером 67:17:0010328:484:

1.	—

1. Сведения о характерных точках контура объекта недвижимости с кадастровым номером _____:

Система координат _____ Зона № _____

Обозначение характерных точек границ	Содержатся в Едином государственном реестре недвижимости			Определены в ходе выполнения комплексных кадастровых работ			Метод определения координат	Формулы, примененные для расчета средней квадратической погрешности определения координат характерных точек (Mt), м, с подставленными в такие формулы значениями и итоговые (вычисленные) значения Mt, м
	координаты, м		Радиус, м	координаты, м		Радиус, м		
	X	Y	R	X	Y	R		
1	2	3	4	5	6	7	8	9

2. Сведения о характеристиках объекта недвижимости с кадастровым номером 67:17:0010328:495 :

№ п/п	Наименование характеристики	Значение характеристики
1	2	3
1.	Вид объекта недвижимости	Здание
2.	Ранее присвоенный государственный учетный номер (инвентарный) здания, сооружения, объекта незавершенного строительства	—
3.	Кадастровый номер земельного участка (земельных участков), в границах которого (которых) расположены здание, сооружение, объект незавершенного строительства	—
4.	Уникальный учетный номер кадастрового квартала, в границах которого расположены здание, сооружение, объект незавершенного строительства	67:17:0010328
5.	Адрес здания, сооружения, объекта незавершенного строительства	—
5.1.	Сведения о местоположении здания, сооружения, объекта незавершенного строительства (при отсутствии адреса) в структурированном в соответствии с федеральной информационной адресной системой виде	Российская Федерация, Смоленская область, Сафоновский р-н, Сафоново г, Строителей ул, д 27, строение 3
5.2.	Дополнительные сведения о местоположении	—
6.	Иные сведения	—

3. Пояснения к сведениям об объекте недвижимости с кадастровым номером 67:17:0010328:495 :

1.	—

1. Сведения о характерных точках контура объекта недвижимости с кадастровым номером _____:

Система координат _____ Зона № _____

Обозначение характерных точек границ	Содержатся в Едином государственном реестре недвижимости			Определены в ходе выполнения комплексных кадастровых работ			Метод определения координат	Формулы, примененные для расчета средней квадратической погрешности определения координат характерных точек (Mt), м, с подставленными в такие формулы значениями и итоговые (вычисленные) значения Mt, м
	координаты, м		Радиус, м	координаты, м		Радиус, м		
	X	Y	R	X	Y	R		
1	2	3	4	5	6	7	8	9

2. Сведения о характеристиках объекта недвижимости с кадастровым номером 67:17:0010328:616 :

№ п/п	Наименование характеристики	Значение характеристики
1	2	3
1.	Вид объекта недвижимости	Здание
2.	Ранее присвоенный государственный учетный номер (инвентарный) здания, сооружения, объекта незавершенного строительства	—
3.	Кадастровый номер земельного участка (земельных участков), в границах которого (которых) расположены здание, сооружение, объект незавершенного строительства	—
4.	Уникальный учетный номер кадастрового квартала, в границах которого расположены здание, сооружение, объект незавершенного строительства	67:17:0010328
5.	Адрес здания, сооружения, объекта незавершенного строительства	—
5.1.	Сведения о местоположении здания, сооружения, объекта незавершенного строительства (при отсутствии адреса) в структурированном в соответствии с федеральной информационной адресной системой виде	Российская Федерация, Смоленская область, Сафоновский р-н, Сафоново г, Строителей ул, д 25
5.2.	Дополнительные сведения о местоположении	—
6.	Иные сведения	—

3. Пояснения к сведениям об объекте недвижимости с кадастровым номером 67:17:0010328:616 :

1.	—

1. Сведения о характерных точках контура объекта недвижимости с кадастровым номером _____:

Система координат _____ Зона № _____

Обозначение характерных точек границ	Содержатся в Едином государственном реестре недвижимости			Определены в ходе выполнения комплексных кадастровых работ			Метод определения координат	Формулы, примененные для расчета средней квадратической погрешности определения координат характерных точек (Mt), м, с подставленными в такие формулы значениями и итоговые (вычисленные) значения Mt, м
	координаты, м		Радиус, м	координаты, м		Радиус, м		
	X	Y	R	X	Y	R		
1	2	3	4	5	6	7	8	9

2. Сведения о характеристиках объекта недвижимости с кадастровым номером 67:17:0010328:617 :

№ п/п	Наименование характеристики	Значение характеристики
1	2	3
1.	Вид объекта недвижимости	Здание
2.	Ранее присвоенный государственный учетный номер (инвентарный) здания, сооружения, объекта незавершенного строительства	—
3.	Кадастровый номер земельного участка (земельных участков), в границах которого (которых) расположены здание, сооружение, объект незавершенного строительства	—
4.	Уникальный учетный номер кадастрового квартала, в границах которого расположены здание, сооружение, объект незавершенного строительства	67:17:0010328
5.	Адрес здания, сооружения, объекта незавершенного строительства	—
5.1.	Сведения о местоположении здания, сооружения, объекта незавершенного строительства (при отсутствии адреса) в структурированном в соответствии с федеральной информационной адресной системой виде	Российская Федерация, Смоленская область, Сафоновский р-н, Сафоново г, Строителей ул, д 25
5.2.	Дополнительные сведения о местоположении	—
6.	Иные сведения	—

3. Пояснения к сведениям об объекте недвижимости с кадастровым номером 67:17:0010328:617 :

1.	—

1. Сведения о характерных точках контура объекта недвижимости с кадастровым номером _____:

Система координат _____ Зона № _____

Обозначение характерных точек границ	Содержатся в Едином государственном реестре недвижимости			Определены в ходе выполнения комплексных кадастровых работ			Метод определения координат	Формулы, примененные для расчета средней квадратической погрешности определения координат характерных точек (Mt), м, с подставленными в такие формулы значениями и итоговые (вычисленные) значения Mt, м
	координаты, м		Радиус, м	координаты, м		Радиус, м		
	X	Y	R	X	Y	R		
1	2	3	4	5	6	7	8	9

2. Сведения о характеристиках объекта недвижимости с кадастровым номером 67:17:0010328:618:

№ п/п	Наименование характеристики	Значение характеристики
1	2	3
1.	Вид объекта недвижимости	Здание
2.	Ранее присвоенный государственный учетный номер (инвентарный) здания, сооружения, объекта незавершенного строительства	—
3.	Кадастровый номер земельного участка (земельных участков), в границах которого (которых) расположены здание, сооружение, объект незавершенного строительства	—
4.	Уникальный учетный номер кадастрового квартала, в границах которого расположены здание, сооружение, объект незавершенного строительства	67:17:0010328
5.	Адрес здания, сооружения, объекта незавершенного строительства	—
5.1.	Сведения о местоположении здания, сооружения, объекта незавершенного строительства (при отсутствии адреса) в структурированном в соответствии с федеральной информационной адресной системой виде	Российская Федерация, Смоленская область, Сафоновский р-н, Сафоново г, Строителей ул, д 25
5.2.	Дополнительные сведения о местоположении	—
6.	Иные сведения	—

3. Пояснения к сведениям об объекте недвижимости с кадастровым номером 67:17:0010328:618:

1.	—

1. Сведения о характерных точках контура объекта недвижимости с кадастровым номером _____:

Система координат _____ Зона № _____

Обозначение характерных точек границ	Содержатся в Едином государственном реестре недвижимости			Определены в ходе выполнения комплексных кадастровых работ			Метод определения координат	Формулы, примененные для расчета средней квадратической погрешности определения координат характерных точек (Mt), м, с подставленными в такие формулы значениями и итоговые (вычисленные) значения Mt, м
	координаты, м		Радиус, м	координаты, м		Радиус, м		
	X	Y	R	X	Y	R		
1	2	3	4	5	6	7	8	9

2. Сведения о характеристиках объекта недвижимости с кадастровым номером 67:17:0010328:619:

№ п/п	Наименование характеристики	Значение характеристики
1	2	3
1.	Вид объекта недвижимости	Здание
2.	Ранее присвоенный государственный учетный номер (инвентарный) здания, сооружения, объекта незавершенного строительства	—
3.	Кадастровый номер земельного участка (земельных участков), в границах которого (которых) расположены здание, сооружение, объект незавершенного строительства	—
4.	Уникальный учетный номер кадастрового квартала, в границах которого расположены здание, сооружение, объект незавершенного строительства	67:17:0010328
5.	Адрес здания, сооружения, объекта незавершенного строительства	—
5.1.	Сведения о местоположении здания, сооружения, объекта незавершенного строительства (при отсутствии адреса) в структурированном в соответствии с федеральной информационной адресной системой виде	Российская Федерация, Смоленская область, Сафоновский р-н, Сафоново г, Строителей ул, д 25
5.2.	Дополнительные сведения о местоположении	—
6.	Иные сведения	—

3. Пояснения к сведениям об объекте недвижимости с кадастровым номером 67:17:0010328:619:

1.	—

1. Сведения о характерных точках контура объекта недвижимости с кадастровым номером _____:

Система координат _____ Зона № _____

Обозначение характерных точек границ	Содержатся в Едином государственном реестре недвижимости			Определены в ходе выполнения комплексных кадастровых работ			Метод определения координат	Формулы, примененные для расчета средней квадратической погрешности определения координат характерных точек (Mt), м, с подставленными в такие формулы значениями и итоговые (вычисленные) значения Mt, м
	координаты, м		Радиус, м	координаты, м		Радиус, м		
	X	Y	R	X	Y	R		
1	2	3	4	5	6	7	8	9

2. Сведения о характеристиках объекта недвижимости с кадастровым номером 67:17:0010328:620 :

№ п/п	Наименование характеристики	Значение характеристики
1	2	3
1.	Вид объекта недвижимости	Здание
2.	Ранее присвоенный государственный учетный номер (инвентарный) здания, сооружения, объекта незавершенного строительства	—
3.	Кадастровый номер земельного участка (земельных участков), в границах которого (которых) расположены здание, сооружение, объект незавершенного строительства	—
4.	Уникальный учетный номер кадастрового квартала, в границах которого расположены здание, сооружение, объект незавершенного строительства	67:17:0010328
5.	Адрес здания, сооружения, объекта незавершенного строительства	—
5.1.	Сведения о местоположении здания, сооружения, объекта незавершенного строительства (при отсутствии адреса) в структурированном в соответствии с федеральной информационной адресной системой виде	Российская Федерация, Смоленская область, Сафоновский р-н, Сафоново г, Строителей ул, д 25
5.2.	Дополнительные сведения о местоположении	—
6.	Иные сведения	—

3. Пояснения к сведениям об объекте недвижимости с кадастровым номером 67:17:0010328:620 :

1.	—

1. Сведения о характерных точках контура объекта недвижимости с кадастровым номером _____:

Система координат _____ Зона № _____

Обозначение характерных точек границ	Содержатся в Едином государственном реестре недвижимости			Определены в ходе выполнения комплексных кадастровых работ			Метод определения координат	Формулы, примененные для расчета средней квадратической погрешности определения координат характерных точек (Mt), м, с подставленными в такие формулы значениями и итоговые (вычисленные) значения Mt, м
	координаты, м		Радиус, м	координаты, м		Радиус, м		
	X	Y	R	X	Y	R		
1	2	3	4	5	6	7	8	9

2. Сведения о характеристиках объекта недвижимости с кадастровым номером 67:17:0010328:623 :

№ п/п	Наименование характеристики	Значение характеристики
1	2	3
1.	Вид объекта недвижимости	Здание
2.	Ранее присвоенный государственный учетный номер (инвентарный) здания, сооружения, объекта незавершенного строительства	—
3.	Кадастровый номер земельного участка (земельных участков), в границах которого (которых) расположены здание, сооружение, объект незавершенного строительства	—
4.	Уникальный учетный номер кадастрового квартала, в границах которого расположены здание, сооружение, объект незавершенного строительства	67:17:0010328
5.	Адрес здания, сооружения, объекта незавершенного строительства	—
5.1.	Сведения о местоположении здания, сооружения, объекта незавершенного строительства (при отсутствии адреса) в структурированном в соответствии с федеральной информационной адресной системой виде	Российская Федерация, Смоленская область, Сафоновский р-н, Сафоново г, Строителей ул, д 25
5.2.	Дополнительные сведения о местоположении	—
6.	Иные сведения	—

3. Пояснения к сведениям об объекте недвижимости с кадастровым номером 67:17:0010328:623 :

1.	—

1. Сведения о характерных точках контура объекта недвижимости с кадастровым номером _____:

Система координат _____ Зона № _____

Обозначение характерных точек границ	Содержатся в Едином государственном реестре недвижимости			Определены в ходе выполнения комплексных кадастровых работ			Метод определения координат	Формулы, примененные для расчета средней квадратической погрешности определения координат характерных точек (Mt), м, с подставленными в такие формулы значениями и итоговые (вычисленные) значения Mt, м
	координаты, м		Радиус, м	координаты, м		Радиус, м		
	X	Y	R	X	Y	R		
1	2	3	4	5	6	7	8	9

2. Сведения о характеристиках объекта недвижимости с кадастровым номером 67:17:0010328:624:

№ п/п	Наименование характеристики	Значение характеристики
1	2	3
1.	Вид объекта недвижимости	Здание
2.	Ранее присвоенный государственный учетный номер (инвентарный) здания, сооружения, объекта незавершенного строительства	—
3.	Кадастровый номер земельного участка (земельных участков), в границах которого (которых) расположены здание, сооружение, объект незавершенного строительства	—
4.	Уникальный учетный номер кадастрового квартала, в границах которого расположены здание, сооружение, объект незавершенного строительства	67:17:0010328
5.	Адрес здания, сооружения, объекта незавершенного строительства	—
5.1.	Сведения о местоположении здания, сооружения, объекта незавершенного строительства (при отсутствии адреса) в структурированном в соответствии с федеральной информационной адресной системой виде	Российская Федерация, Смоленская область, Сафоновский р-н, Сафоново г, Строителей ул, д 25
5.2.	Дополнительные сведения о местоположении	—
6.	Иные сведения	—

3. Пояснения к сведениям об объекте недвижимости с кадастровым номером 67:17:0010328:624:

1.	—

1. Сведения о характерных точках контура объекта недвижимости с кадастровым номером _____:

Система координат _____ Зона № _____

Обозначение характерных точек границ	Содержатся в Едином государственном реестре недвижимости			Определены в ходе выполнения комплексных кадастровых работ			Метод определения координат	Формулы, примененные для расчета средней квадратической погрешности определения координат характерных точек (Mt), м, с подставленными в такие формулы значениями и итоговые (вычисленные) значения Mt, м
	координаты, м		Радиус, м	координаты, м		Радиус, м		
	X	Y	R	X	Y	R		
1	2	3	4	5	6	7	8	9

2. Сведения о характеристиках объекта недвижимости с кадастровым номером 67:17:0010328:625:

№ п/п	Наименование характеристики	Значение характеристики
1	2	3
1.	Вид объекта недвижимости	Здание
2.	Ранее присвоенный государственный учетный номер (инвентарный) здания, сооружения, объекта незавершенного строительства	—
3.	Кадастровый номер земельного участка (земельных участков), в границах которого (которых) расположены здание, сооружение, объект незавершенного строительства	—
4.	Уникальный учетный номер кадастрового квартала, в границах которого расположены здание, сооружение, объект незавершенного строительства	67:17:0010328
5.	Адрес здания, сооружения, объекта незавершенного строительства	—
5.1.	Сведения о местоположении здания, сооружения, объекта незавершенного строительства (при отсутствии адреса) в структурированном в соответствии с федеральной информационной адресной системой виде	Российская Федерация, Смоленская область, Сафоновский р-н, Сафоново г, Строителей ул, д 25
5.2.	Дополнительные сведения о местоположении	—
6.	Иные сведения	—

3. Пояснения к сведениям об объекте недвижимости с кадастровым номером 67:17:0010328:625:

1.	—

1. Сведения о характерных точках контура объекта недвижимости с кадастровым номером _____:

Система координат _____ Зона № _____

Обозначение характерных точек границ	Содержатся в Едином государственном реестре недвижимости			Определены в ходе выполнения комплексных кадастровых работ			Метод определения координат	Формулы, примененные для расчета средней квадратической погрешности определения координат характерных точек (Mt), м, с подставленными в такие формулы значениями и итоговые (вычисленные) значения Mt, м
	координаты, м		Радиус, м	координаты, м		Радиус, м		
	X	Y	R	X	Y	R		
1	2	3	4	5	6	7	8	9

2. Сведения о характеристиках объекта недвижимости с кадастровым номером 67:17:0010328:626 :

№ п/п	Наименование характеристики	Значение характеристики
1	2	3
1.	Вид объекта недвижимости	Здание
2.	Ранее присвоенный государственный учетный номер (инвентарный) здания, сооружения, объекта незавершенного строительства	—
3.	Кадастровый номер земельного участка (земельных участков), в границах которого (которых) расположены здание, сооружение, объект незавершенного строительства	—
4.	Уникальный учетный номер кадастрового квартала, в границах которого расположены здание, сооружение, объект незавершенного строительства	67:17:0010328
5.	Адрес здания, сооружения, объекта незавершенного строительства	—
5.1.	Сведения о местоположении здания, сооружения, объекта незавершенного строительства (при отсутствии адреса) в структурированном в соответствии с федеральной информационной адресной системой виде	Российская Федерация, Смоленская область, Сафоновский р-н, Сафоново г, Строителей ул, д 25
5.2.	Дополнительные сведения о местоположении	—
6.	Иные сведения	—

3. Пояснения к сведениям об объекте недвижимости с кадастровым номером 67:17:0010328:626 :

1.	—

1. Сведения о характерных точках контура объекта недвижимости с кадастровым номером _____:

Система координат _____ Зона № _____

Обозначение характерных точек границ	Содержатся в Едином государственном реестре недвижимости			Определены в ходе выполнения комплексных кадастровых работ			Метод определения координат	Формулы, примененные для расчета средней квадратической погрешности определения координат характерных точек (Mt), м, с подставленными в такие формулы значениями и итоговые (вычисленные) значения Mt, м
	координаты, м		Радиус, м	координаты, м		Радиус, м		
	X	Y	R	X	Y	R		
1	2	3	4	5	6	7	8	9

2. Сведения о характеристиках объекта недвижимости с кадастровым номером 67:17:0010328:627 :

№ п/п	Наименование характеристики	Значение характеристики
1	2	3
1.	Вид объекта недвижимости	Здание
2.	Ранее присвоенный государственный учетный номер (инвентарный) здания, сооружения, объекта незавершенного строительства	—
3.	Кадастровый номер земельного участка (земельных участков), в границах которого (которых) расположены здание, сооружение, объект незавершенного строительства	—
4.	Уникальный учетный номер кадастрового квартала, в границах которого расположены здание, сооружение, объект незавершенного строительства	67:17:0010328
5.	Адрес здания, сооружения, объекта незавершенного строительства	—
5.1.	Сведения о местоположении здания, сооружения, объекта незавершенного строительства (при отсутствии адреса) в структурированном в соответствии с федеральной информационной адресной системой виде	Российская Федерация, Смоленская область, Сафоновский р-н, Сафоново г, Строителей ул, д 25
5.2.	Дополнительные сведения о местоположении	—
6.	Иные сведения	—

3. Пояснения к сведениям об объекте недвижимости с кадастровым номером 67:17:0010328:627 :

1.	—

1. Сведения о характерных точках контура объекта недвижимости с кадастровым номером _____:

Система координат _____ Зона № _____

Обозначение характерных точек границ	Содержатся в Едином государственном реестре недвижимости			Определены в ходе выполнения комплексных кадастровых работ			Метод определения координат	Формулы, примененные для расчета средней квадратической погрешности определения координат характерных точек (Mt), м, с подставленными в такие формулы значениями и итоговые (вычисленные) значения Mt, м
	координаты, м		Радиус, м	координаты, м		Радиус, м		
	X	Y	R	X	Y	R		
1	2	3	4	5	6	7	8	9

2. Сведения о характеристиках объекта недвижимости с кадастровым номером 67:17:0010328:628:

№ п/п	Наименование характеристики	Значение характеристики
1	2	3
1.	Вид объекта недвижимости	Здание
2.	Ранее присвоенный государственный учетный номер (инвентарный) здания, сооружения, объекта незавершенного строительства	—
3.	Кадастровый номер земельного участка (земельных участков), в границах которого (которых) расположены здание, сооружение, объект незавершенного строительства	—
4.	Уникальный учетный номер кадастрового квартала, в границах которого расположены здание, сооружение, объект незавершенного строительства	67:17:0010328
5.	Адрес здания, сооружения, объекта незавершенного строительства	—
5.1.	Сведения о местоположении здания, сооружения, объекта незавершенного строительства (при отсутствии адреса) в структурированном в соответствии с федеральной информационной адресной системой виде	Российская Федерация, Смоленская область, Сафоновский р-н, Сафоново г, Строителей ул, д 25
5.2.	Дополнительные сведения о местоположении	—
6.	Иные сведения	—

3. Пояснения к сведениям об объекте недвижимости с кадастровым номером 67:17:0010328:628:

1.	—

1. Сведения о характерных точках контура объекта недвижимости с кадастровым номером _____:

Система координат _____ Зона № _____

Обозначение характерных точек границ	Содержатся в Едином государственном реестре недвижимости			Определены в ходе выполнения комплексных кадастровых работ			Метод определения координат	Формулы, примененные для расчета средней квадратической погрешности определения координат характерных точек (Mt), м, с подставленными в такие формулы значениями и итоговые (вычисленные) значения Mt, м
	координаты, м		Радиус, м	координаты, м		Радиус, м		
	X	Y	R	X	Y	R		
1	2	3	4	5	6	7	8	9

2. Сведения о характеристиках объекта недвижимости с кадастровым номером 67:17:0010328:629 :

№ п/п	Наименование характеристики	Значение характеристики
1	2	3
1.	Вид объекта недвижимости	Здание
2.	Ранее присвоенный государственный учетный номер (инвентарный) здания, сооружения, объекта незавершенного строительства	—
3.	Кадастровый номер земельного участка (земельных участков), в границах которого (которых) расположены здание, сооружение, объект незавершенного строительства	—
4.	Уникальный учетный номер кадастрового квартала, в границах которого расположены здание, сооружение, объект незавершенного строительства	67:17:0010328
5.	Адрес здания, сооружения, объекта незавершенного строительства	—
5.1.	Сведения о местоположении здания, сооружения, объекта незавершенного строительства (при отсутствии адреса) в структурированном в соответствии с федеральной информационной адресной системой виде	Российская Федерация, Смоленская область, Сафоновский р-н, Сафоново г, Строителей ул, д 25
5.2.	Дополнительные сведения о местоположении	—
6.	Иные сведения	—

3. Пояснения к сведениям об объекте недвижимости с кадастровым номером 67:17:0010328:629 :

1.	—

1. Сведения о характерных точках контура объекта недвижимости с кадастровым номером _____:

Система координат _____ Зона № _____

Обозначение характерных точек границ	Содержатся в Едином государственном реестре недвижимости			Определены в ходе выполнения комплексных кадастровых работ			Метод определения координат	Формулы, примененные для расчета средней квадратической погрешности определения координат характерных точек (Mt), м, с подставленными в такие формулы значениями и итоговые (вычисленные) значения Mt, м
	координаты, м		Радиус, м	координаты, м		Радиус, м		
	X	Y	R	X	Y	R		
1	2	3	4	5	6	7	8	9

2. Сведения о характеристиках объекта недвижимости с кадастровым номером 67:17:0010328:630:

№ п/п	Наименование характеристики	Значение характеристики
1	2	3
1.	Вид объекта недвижимости	Здание
2.	Ранее присвоенный государственный учетный номер (инвентарный) здания, сооружения, объекта незавершенного строительства	—
3.	Кадастровый номер земельного участка (земельных участков), в границах которого (которых) расположены здание, сооружение, объект незавершенного строительства	—
4.	Уникальный учетный номер кадастрового квартала, в границах которого расположены здание, сооружение, объект незавершенного строительства	67:17:0010328
5.	Адрес здания, сооружения, объекта незавершенного строительства	—
5.1.	Сведения о местоположении здания, сооружения, объекта незавершенного строительства (при отсутствии адреса) в структурированном в соответствии с федеральной информационной адресной системой виде	Российская Федерация, Смоленская область, Сафоновский р-н, Сафоново г, Строителей ул, д 27, строение 2
5.2.	Дополнительные сведения о местоположении	—
6.	Иные сведения	—

3. Пояснения к сведениям об объекте недвижимости с кадастровым номером 67:17:0010328:630:

1.	—

1. Сведения о характерных точках контура объекта недвижимости с кадастровым номером _____:

Система координат _____ Зона № _____

Обозначение характерных точек границ	Содержатся в Едином государственном реестре недвижимости			Определены в ходе выполнения комплексных кадастровых работ			Метод определения координат	Формулы, примененные для расчета средней квадратической погрешности определения координат характерных точек (Mt), м, с подставленными в такие формулы значениями и итоговые (вычисленные) значения Mt, м
	координаты, м		Радиус, м	координаты, м		Радиус, м		
	X	Y	R	X	Y	R		
1	2	3	4	5	6	7	8	9

2. Сведения о характеристиках объекта недвижимости с кадастровым номером 67:17:0010328:633 :

№ п/п	Наименование характеристики	Значение характеристики
1	2	3
1.	Вид объекта недвижимости	Здание
2.	Ранее присвоенный государственный учетный номер (инвентарный) здания, сооружения, объекта незавершенного строительства	—
3.	Кадастровый номер земельного участка (земельных участков), в границах которого (которых) расположены здание, сооружение, объект незавершенного строительства	—
4.	Уникальный учетный номер кадастрового квартала, в границах которого расположены здание, сооружение, объект незавершенного строительства	67:17:0010328
5.	Адрес здания, сооружения, объекта незавершенного строительства	—
5.1.	Сведения о местоположении здания, сооружения, объекта незавершенного строительства (при отсутствии адреса) в структурированном в соответствии с федеральной информационной адресной системой виде	Российская Федерация, Смоленская область, Сафоновский р-н, Сафоново г, Строителей ул, д 1, строение 1
5.2.	Дополнительные сведения о местоположении	—
6.	Иные сведения	—

3. Пояснения к сведениям об объекте недвижимости с кадастровым номером 67:17:0010328:633 :

1.	—

1. Сведения о характерных точках контура объекта недвижимости с кадастровым номером _____:

Система координат _____ Зона № _____

Обозначение характерных точек границ	Содержатся в Едином государственном реестре недвижимости			Определены в ходе выполнения комплексных кадастровых работ			Метод определения координат	Формулы, примененные для расчета средней квадратической погрешности определения координат характерных точек (Mt), м, с подставленными в такие формулы значениями и итоговые (вычисленные) значения Mt, м
	координаты, м		Радиус, м	координаты, м		Радиус, м		
	X	Y	R	X	Y	R		
1	2	3	4	5	6	7	8	9

2. Сведения о характеристиках объекта недвижимости с кадастровым номером 67:17:0010328:647:

№ п/п	Наименование характеристики	Значение характеристики
1	2	3
1.	Вид объекта недвижимости	Здание
2.	Ранее присвоенный государственный учетный номер (инвентарный) здания, сооружения, объекта незавершенного строительства	—
3.	Кадастровый номер земельного участка (земельных участков), в границах которого (которых) расположены здание, сооружение, объект незавершенного строительства	—
4.	Уникальный учетный номер кадастрового квартала, в границах которого расположены здание, сооружение, объект незавершенного строительства	67:17:0010328
5.	Адрес здания, сооружения, объекта незавершенного строительства	—
5.1.	Сведения о местоположении здания, сооружения, объекта незавершенного строительства (при отсутствии адреса) в структурированном в соответствии с федеральной информационной адресной системой виде	Российская Федерация, Смоленская область, Сафоновский р-н, Сафоново г, Строителей ул, д 27, строение 6
5.2.	Дополнительные сведения о местоположении	—
6.	Иные сведения	—

3. Пояснения к сведениям об объекте недвижимости с кадастровым номером 67:17:0010328:647:

1.	—

1. Сведения о характерных точках контура объекта недвижимости с кадастровым номером _____:

Система координат _____ Зона № _____

Обозначение характерных точек границ	Содержатся в Едином государственном реестре недвижимости			Определены в ходе выполнения комплексных кадастровых работ			Метод определения координат	Формулы, примененные для расчета средней квадратической погрешности определения координат характерных точек (Mt), м, с подставленными в такие формулы значениями и итоговые (вычисленные) значения Mt, м
	координаты, м		Радиус, м	координаты, м		Радиус, м		
	X	Y	R	X	Y	R		
1	2	3	4	5	6	7	8	9

2. Сведения о характеристиках объекта недвижимости с кадастровым номером 67:17:0010328:660 :

№ п/п	Наименование характеристики	Значение характеристики
1	2	3
1.	Вид объекта недвижимости	Здание
2.	Ранее присвоенный государственный учетный номер (инвентарный) здания, сооружения, объекта незавершенного строительства	—
3.	Кадастровый номер земельного участка (земельных участков), в границах которого (которых) расположены здание, сооружение, объект незавершенного строительства	—
4.	Уникальный учетный номер кадастрового квартала, в границах которого расположены здание, сооружение, объект незавершенного строительства	67:17:0010328
5.	Адрес здания, сооружения, объекта незавершенного строительства	—
5.1.	Сведения о местоположении здания, сооружения, объекта незавершенного строительства (при отсутствии адреса) в структурированном в соответствии с федеральной информационной адресной системой виде	Российская Федерация, Смоленская область, Сафоновский р-н, Сафоново г, Гагарина ул
5.2.	Дополнительные сведения о местоположении	—
6.	Иные сведения	—

3. Пояснения к сведениям об объекте недвижимости с кадастровым номером 67:17:0010328:660 :

1.	—

1. Сведения о характерных точках контура объекта недвижимости с кадастровым номером _____:

Система координат _____ Зона № _____

Обозначение характерных точек границ	Содержатся в Едином государственном реестре недвижимости			Определены в ходе выполнения комплексных кадастровых работ			Метод определения координат	Формулы, примененные для расчета средней квадратической погрешности определения координат характерных точек (Mt), м, с подставленными в такие формулы значениями и итоговые (вычисленные) значения Mt, м
	координаты, м		Радиус, м	координаты, м		Радиус, м		
	X	Y	R	X	Y	R		
1	2	3	4	5	6	7	8	9

2. Сведения о характеристиках объекта недвижимости с кадастровым номером 67:17:0010328:674 :

№ п/п	Наименование характеристики	Значение характеристики
1	2	3
1.	Вид объекта недвижимости	Здание
2.	Ранее присвоенный государственный учетный номер (инвентарный) здания, сооружения, объекта незавершенного строительства	—
3.	Кадастровый номер земельного участка (земельных участков), в границах которого (которых) расположены здание, сооружение, объект незавершенного строительства	—
4.	Уникальный учетный номер кадастрового квартала, в границах которого расположены здание, сооружение, объект незавершенного строительства	67:17:0010328
5.	Адрес здания, сооружения, объекта незавершенного строительства	Российская Федерация, Смоленская область, муниципальный район Сафоновский, городское поселение Сафоновское, город Сафоново, улица Заслонова, дом 48, квартира 1
5.1.	Сведения о местоположении здания, сооружения, объекта незавершенного строительства (при отсутствии адреса) в структурированном в соответствии с федеральной информационной адресной системой виде	—
5.2.	Дополнительные сведения о местоположении	—
6.	Иные сведения	—

3. Пояснения к сведениям об объекте недвижимости с кадастровым номером 67:17:0010328:674 :

1.	—

1. Сведения о характерных точках контура объекта недвижимости с кадастровым номером _____:

Система координат _____ Зона № _____

Обозначение характерных точек границ	Содержатся в Едином государственном реестре недвижимости			Определены в ходе выполнения комплексных кадастровых работ			Метод определения координат	Формулы, примененные для расчета средней квадратической погрешности определения координат характерных точек (Mt), м, с подставленными в такие формулы значениями и итоговые (вычисленные) значения Mt, м
	координаты, м		Радиус, м	координаты, м		Радиус, м		
	X	Y	R	X	Y	R		
1	2	3	4	5	6	7	8	9

2. Сведения о характеристиках объекта недвижимости с кадастровым номером 67:17:0010328:681:

№ п/п	Наименование характеристики	Значение характеристики
1	2	3
1.	Вид объекта недвижимости	Здание
2.	Ранее присвоенный государственный учетный номер (инвентарный) здания, сооружения, объекта незавершенного строительства	—
3.	Кадастровый номер земельного участка (земельных участков), в границах которого (которых) расположены здание, сооружение, объект незавершенного строительства	—
4.	Уникальный учетный номер кадастрового квартала, в границах которого расположены здание, сооружение, объект незавершенного строительства	67:17:0010328
5.	Адрес здания, сооружения, объекта незавершенного строительства	—
5.1.	Сведения о местоположении здания, сооружения, объекта незавершенного строительства (при отсутствии адреса) в структурированном в соответствии с федеральной информационной адресной системой виде	Российская Федерация, Смоленская область, Сафоновский р-н, Сафоново г, Промышленная ул
5.2.	Дополнительные сведения о местоположении	—
6.	Иные сведения	—

3. Пояснения к сведениям об объекте недвижимости с кадастровым номером 67:17:0010328:681:

1.	—

1. Сведения о характерных точках контура объекта недвижимости с кадастровым номером _____:

Система координат _____ Зона № _____

Обозначение характерных точек границ	Содержатся в Едином государственном реестре недвижимости			Определены в ходе выполнения комплексных кадастровых работ			Метод определения координат	Формулы, примененные для расчета средней квадратической погрешности определения координат характерных точек (Mt), м, с подставленными в такие формулы значениями и итоговые (вычисленные) значения Mt, м
	координаты, м		Радиус, м	координаты, м		Радиус, м		
	X	Y	R	X	Y	R		
1	2	3	4	5	6	7	8	9

2. Сведения о характеристиках объекта недвижимости с кадастровым номером 67:17:0010328:683:

№ п/п	Наименование характеристики	Значение характеристики
1	2	3
1.	Вид объекта недвижимости	Здание
2.	Ранее присвоенный государственный учетный номер (инвентарный) здания, сооружения, объекта незавершенного строительства	—
3.	Кадастровый номер земельного участка (земельных участков), в границах которого (которых) расположены здание, сооружение, объект незавершенного строительства	—
4.	Уникальный учетный номер кадастрового квартала, в границах которого расположены здание, сооружение, объект незавершенного строительства	67:17:0010328
5.	Адрес здания, сооружения, объекта незавершенного строительства	—
5.1.	Сведения о местоположении здания, сооружения, объекта незавершенного строительства (при отсутствии адреса) в структурированном в соответствии с федеральной информационной адресной системой виде	Российская Федерация, Смоленская область, Сафоновский р-н, Сафоново г, Гастелло ул
5.2.	Дополнительные сведения о местоположении	—
6.	Иные сведения	—

3. Пояснения к сведениям об объекте недвижимости с кадастровым номером 67:17:0010328:683:

1.	—

1. Сведения о характерных точках контура объекта недвижимости с кадастровым номером _____:

Система координат _____ Зона № _____

Обозначение характерных точек границ	Содержатся в Едином государственном реестре недвижимости			Определены в ходе выполнения комплексных кадастровых работ			Метод определения координат	Формулы, примененные для расчета средней квадратической погрешности определения координат характерных точек (Mt), м, с подставленными в такие формулы значениями и итоговые (вычисленные) значения Mt, м
	координаты, м		Радиус, м	координаты, м		Радиус, м		
	X	Y	R	X	Y	R		
1	2	3	4	5	6	7	8	9

2. Сведения о характеристиках объекта недвижимости с кадастровым номером 67:17:0010328:692 :

№ п/п	Наименование характеристики	Значение характеристики
1	2	3
1.	Вид объекта недвижимости	Здание
2.	Ранее присвоенный государственный учетный номер (инвентарный) здания, сооружения, объекта незавершенного строительства	—
3.	Кадастровый номер земельного участка (земельных участков), в границах которого (которых) расположены здание, сооружение, объект незавершенного строительства	—
4.	Уникальный учетный номер кадастрового квартала, в границах которого расположены здание, сооружение, объект незавершенного строительства	67:17:0010328
5.	Адрес здания, сооружения, объекта незавершенного строительства	—
5.1.	Сведения о местоположении здания, сооружения, объекта незавершенного строительства (при отсутствии адреса) в структурированном в соответствии с федеральной информационной адресной системой виде	Российская Федерация, Смоленская область, Сафоновский р-н, Сафоново г, Гагарина проезд, д 1
5.2.	Дополнительные сведения о местоположении	—
6.	Иные сведения	—

3. Пояснения к сведениям об объекте недвижимости с кадастровым номером 67:17:0010328:692 :

1.	—

1. Сведения о характерных точках контура объекта недвижимости с кадастровым номером _____:

Система координат _____ Зона № _____

Обозначение характерных точек границ	Содержатся в Едином государственном реестре недвижимости			Определены в ходе выполнения комплексных кадастровых работ			Метод определения координат	Формулы, примененные для расчета средней квадратической погрешности определения координат характерных точек (Mt), м, с подставленными в такие формулы значениями и итоговые (вычисленные) значения Mt, м
	координаты, м		Радиус, м	координаты, м		Радиус, м		
	X	Y	R	X	Y	R		
1	2	3	4	5	6	7	8	9

2. Сведения о характеристиках объекта недвижимости с кадастровым номером 67:17:0010328:701:

№ п/п	Наименование характеристики	Значение характеристики
1	2	3
1.	Вид объекта недвижимости	Здание
2.	Ранее присвоенный государственный учетный номер (инвентарный) здания, сооружения, объекта незавершенного строительства	—
3.	Кадастровый номер земельного участка (земельных участков), в границах которого (которых) расположены здание, сооружение, объект незавершенного строительства	—
4.	Уникальный учетный номер кадастрового квартала, в границах которого расположены здание, сооружение, объект незавершенного строительства	67:17:0010328
5.	Адрес здания, сооружения, объекта незавершенного строительства	—
5.1.	Сведения о местоположении здания, сооружения, объекта незавершенного строительства (при отсутствии адреса) в структурированном в соответствии с федеральной информационной адресной системой виде	Российская Федерация, Смоленская область, Сафоновский р-н, Сафоново г, Гастелло ул, д 15
5.2.	Дополнительные сведения о местоположении	—
6.	Иные сведения	—

3. Пояснения к сведениям об объекте недвижимости с кадастровым номером 67:17:0010328:701:

1.	—

1. Сведения о характерных точках контура объекта недвижимости с кадастровым номером _____:

Система координат _____ Зона № _____

Обозначение характерных точек границ	Содержатся в Едином государственном реестре недвижимости			Определены в ходе выполнения комплексных кадастровых работ			Метод определения координат	Формулы, примененные для расчета средней квадратической погрешности определения координат характерных точек (Mt), м, с подставленными в такие формулы значениями и итоговые (вычисленные) значения Mt, м
	координаты, м		Радиус, м	координаты, м		Радиус, м		
	X	Y	R	X	Y	R		
1	2	3	4	5	6	7	8	9

2. Сведения о характеристиках объекта недвижимости с кадастровым номером 67:17:0010328:707:

№ п/п	Наименование характеристики	Значение характеристики
1	2	3
1.	Вид объекта недвижимости	Здание
2.	Ранее присвоенный государственный учетный номер (инвентарный) здания, сооружения, объекта незавершенного строительства	—
3.	Кадастровый номер земельного участка (земельных участков), в границах которого (которых) расположены здание, сооружение, объект незавершенного строительства	—
4.	Уникальный учетный номер кадастрового квартала, в границах которого расположены здание, сооружение, объект незавершенного строительства	67:17:0010328
5.	Адрес здания, сооружения, объекта незавершенного строительства	—
5.1.	Сведения о местоположении здания, сооружения, объекта незавершенного строительства (при отсутствии адреса) в структурированном в соответствии с федеральной информационной адресной системой виде	Российская Федерация, Смоленская область, Сафоновский р-н, Сафоново г, Гастелло ул, д 16
5.2.	Дополнительные сведения о местоположении	—
6.	Иные сведения	—

3. Пояснения к сведениям об объекте недвижимости с кадастровым номером 67:17:0010328:707:

1.	—

1. Сведения о характерных точках контура объекта недвижимости с кадастровым номером _____:

Система координат _____ Зона № _____

Обозначение характерных точек границ	Содержатся в Едином государственном реестре недвижимости			Определены в ходе выполнения комплексных кадастровых работ			Метод определения координат	Формулы, примененные для расчета средней квадратической погрешности определения координат характерных точек (Mt), м, с подставленными в такие формулы значениями и итоговые (вычисленные) значения Mt, м
	координаты, м		Радиус, м	координаты, м		Радиус, м		
	X	Y	R	X	Y	R		
1	2	3	4	5	6	7	8	9

2. Сведения о характеристиках объекта недвижимости с кадастровым номером 67:17:0010328:708 :

№ п/п	Наименование характеристики	Значение характеристики
1	2	3
1.	Вид объекта недвижимости	Здание
2.	Ранее присвоенный государственный учетный номер (инвентарный) здания, сооружения, объекта незавершенного строительства	—
3.	Кадастровый номер земельного участка (земельных участков), в границах которого (которых) расположены здание, сооружение, объект незавершенного строительства	—
4.	Уникальный учетный номер кадастрового квартала, в границах которого расположены здание, сооружение, объект незавершенного строительства	67:17:0010328
5.	Адрес здания, сооружения, объекта незавершенного строительства	—
5.1.	Сведения о местоположении здания, сооружения, объекта незавершенного строительства (при отсутствии адреса) в структурированном в соответствии с федеральной информационной адресной системой виде	Российская Федерация, Смоленская область, Сафоновский р-н, Сафоново г, Строителей ул, д 25
5.2.	Дополнительные сведения о местоположении	—
6.	Иные сведения	—

3. Пояснения к сведениям об объекте недвижимости с кадастровым номером 67:17:0010328:708 :

1.	—

1. Сведения о характерных точках контура объекта недвижимости с кадастровым номером _____:

Система координат _____ Зона № _____

Обозначение характерных точек границ	Содержатся в Едином государственном реестре недвижимости			Определены в ходе выполнения комплексных кадастровых работ			Метод определения координат	Формулы, примененные для расчета средней квадратической погрешности определения координат характерных точек (Mt), м, с подставленными в такие формулы значениями и итоговые (вычисленные) значения Mt, м
	координаты, м		Радиус, м	координаты, м		Радиус, м		
	X	Y	R	X	Y	R		
1	2	3	4	5	6	7	8	9

2. Сведения о характеристиках объекта недвижимости с кадастровым номером 67:17:0010328:713 :

№ п/п	Наименование характеристики	Значение характеристики
1	2	3
1.	Вид объекта недвижимости	Здание
2.	Ранее присвоенный государственный учетный номер (инвентарный) здания, сооружения, объекта незавершенного строительства	—
3.	Кадастровый номер земельного участка (земельных участков), в границах которого (которых) расположены здание, сооружение, объект незавершенного строительства	—
4.	Уникальный учетный номер кадастрового квартала, в границах которого расположены здание, сооружение, объект незавершенного строительства	67:17:0010328
5.	Адрес здания, сооружения, объекта незавершенного строительства	—
5.1.	Сведения о местоположении здания, сооружения, объекта незавершенного строительства (при отсутствии адреса) в структурированном в соответствии с федеральной информационной адресной системой виде	215500, Российская Федерация, Смоленская область, Сафоновский р-н, Сафоново г, Школа-интернат п, д -
5.2.	Дополнительные сведения о местоположении	—
6.	Иные сведения	—

3. Пояснения к сведениям об объекте недвижимости с кадастровым номером 67:17:0010328:713 :

1.	—

1. Сведения о характерных точках контура объекта недвижимости с кадастровым номером _____:

Система координат _____ Зона № _____

Обозначение характерных точек границ	Содержатся в Едином государственном реестре недвижимости			Определены в ходе выполнения комплексных кадастровых работ			Метод определения координат	Формулы, примененные для расчета средней квадратической погрешности определения координат характерных точек (Mt), м, с подставленными в такие формулы значениями и итоговые (вычисленные) значения Mt, м
	координаты, м		Радиус, м	координаты, м		Радиус, м		
	X	Y	R	X	Y	R		
1	2	3	4	5	6	7	8	9

2. Сведения о характеристиках объекта недвижимости с кадастровым номером 67:17:0010328:719:

№ п/п	Наименование характеристики	Значение характеристики
1	2	3
1.	Вид объекта недвижимости	Здание
2.	Ранее присвоенный государственный учетный номер (инвентарный) здания, сооружения, объекта незавершенного строительства	—
3.	Кадастровый номер земельного участка (земельных участков), в границах которого (которых) расположены здание, сооружение, объект незавершенного строительства	—
4.	Уникальный учетный номер кадастрового квартала, в границах которого расположены здание, сооружение, объект незавершенного строительства	67:17:0010328
5.	Адрес здания, сооружения, объекта незавершенного строительства	—
5.1.	Сведения о местоположении здания, сооружения, объекта незавершенного строительства (при отсутствии адреса) в структурированном в соответствии с федеральной информационной адресной системой виде	Российская Федерация, Смоленская область, Сафоновский р-н, Сафоново г, Строителей ул, д 25
5.2.	Дополнительные сведения о местоположении	—
6.	Иные сведения	—

3. Пояснения к сведениям об объекте недвижимости с кадастровым номером 67:17:0010328:719:

1.	—

1. Сведения о характерных точках контура объекта недвижимости с кадастровым номером _____:

Система координат _____ Зона № _____

Обозначение характерных точек границ	Содержатся в Едином государственном реестре недвижимости			Определены в ходе выполнения комплексных кадастровых работ			Метод определения координат	Формулы, примененные для расчета средней квадратической погрешности определения координат характерных точек (Mt), м, с подставленными в такие формулы значениями и итоговые (вычисленные) значения Mt, м
	координаты, м		Радиус, м	координаты, м		Радиус, м		
	X	Y	R	X	Y	R		
1	2	3	4	5	6	7	8	9

2. Сведения о характеристиках объекта недвижимости с кадастровым номером 67:17:0010328:720 :

№ п/п	Наименование характеристики	Значение характеристики
1	2	3
1.	Вид объекта недвижимости	Здание
2.	Ранее присвоенный государственный учетный номер (инвентарный) здания, сооружения, объекта незавершенного строительства	—
3.	Кадастровый номер земельного участка (земельных участков), в границах которого (которых) расположены здание, сооружение, объект незавершенного строительства	—
4.	Уникальный учетный номер кадастрового квартала, в границах которого расположены здание, сооружение, объект незавершенного строительства	67:17:0010328
5.	Адрес здания, сооружения, объекта незавершенного строительства	—
5.1.	Сведения о местоположении здания, сооружения, объекта незавершенного строительства (при отсутствии адреса) в структурированном в соответствии с федеральной информационной адресной системой виде	Российская Федерация, Смоленская область, Сафоновский р-н, Сафоново г, Строителей ул, д 25
5.2.	Дополнительные сведения о местоположении	—
6.	Иные сведения	—

3. Пояснения к сведениям об объекте недвижимости с кадастровым номером 67:17:0010328:720 :

1.	—

1. Сведения о характерных точках контура объекта недвижимости с кадастровым номером _____:

Система координат _____ Зона № _____

Обозначение характерных точек границ	Содержатся в Едином государственном реестре недвижимости			Определены в ходе выполнения комплексных кадастровых работ			Метод определения координат	Формулы, примененные для расчета средней квадратической погрешности определения координат характерных точек (Mt), м, с подставленными в такие формулы значениями и итоговые (вычисленные) значения Mt, м
	координаты, м		Радиус, м	координаты, м		Радиус, м		
	X	Y	R	X	Y	R		
1	2	3	4	5	6	7	8	9

2. Сведения о характеристиках объекта недвижимости с кадастровым номером 67:17:0010328:721:

№ п/п	Наименование характеристики	Значение характеристики
1	2	3
1.	Вид объекта недвижимости	Здание
2.	Ранее присвоенный государственный учетный номер (инвентарный) здания, сооружения, объекта незавершенного строительства	—
3.	Кадастровый номер земельного участка (земельных участков), в границах которого (которых) расположены здание, сооружение, объект незавершенного строительства	—
4.	Уникальный учетный номер кадастрового квартала, в границах которого расположены здание, сооружение, объект незавершенного строительства	67:17:0010328
5.	Адрес здания, сооружения, объекта незавершенного строительства	—
5.1.	Сведения о местоположении здания, сооружения, объекта незавершенного строительства (при отсутствии адреса) в структурированном в соответствии с федеральной информационной адресной системой виде	Российская Федерация, Смоленская область, Сафоновский р-н, Сафоново г, Строителей ул, д 25
5.2.	Дополнительные сведения о местоположении	—
6.	Иные сведения	—

3. Пояснения к сведениям об объекте недвижимости с кадастровым номером 67:17:0010328:721:

1.	—

1. Сведения о характерных точках контура объекта недвижимости с кадастровым номером _____:

Система координат _____ Зона № _____

Обозначение характерных точек границ	Содержатся в Едином государственном реестре недвижимости			Определены в ходе выполнения комплексных кадастровых работ			Метод определения координат	Формулы, примененные для расчета средней квадратической погрешности определения координат характерных точек (Mt), м, с подставленными в такие формулы значениями и итоговые (вычисленные) значения Mt, м
	координаты, м		Радиус, м	координаты, м		Радиус, м		
	X	Y	R	X	Y	R		
1	2	3	4	5	6	7	8	9

2. Сведения о характеристиках объекта недвижимости с кадастровым номером 67:17:0010328:723:

№ п/п	Наименование характеристики	Значение характеристики
1	2	3
1.	Вид объекта недвижимости	Здание
2.	Ранее присвоенный государственный учетный номер (инвентарный) здания, сооружения, объекта незавершенного строительства	—
3.	Кадастровый номер земельного участка (земельных участков), в границах которого (которых) расположены здание, сооружение, объект незавершенного строительства	—
4.	Уникальный учетный номер кадастрового квартала, в границах которого расположены здание, сооружение, объект незавершенного строительства	67:17:0010328
5.	Адрес здания, сооружения, объекта незавершенного строительства	—
5.1.	Сведения о местоположении здания, сооружения, объекта незавершенного строительства (при отсутствии адреса) в структурированном в соответствии с федеральной информационной адресной системой виде	Российская Федерация, Смоленская область, Сафоновский р-н, Сафоново г, Гагарина ул, д 4
5.2.	Дополнительные сведения о местоположении	—
6.	Иные сведения	—

3. Пояснения к сведениям об объекте недвижимости с кадастровым номером 67:17:0010328:723:

1.	—

1. Сведения о характерных точках контура объекта недвижимости с кадастровым номером _____:

Система координат _____ Зона № _____

Обозначение характерных точек границ	Содержатся в Едином государственном реестре недвижимости			Определены в ходе выполнения комплексных кадастровых работ			Метод определения координат	Формулы, примененные для расчета средней квадратической погрешности определения координат характерных точек (Mt), м, с подставленными в такие формулы значениями и итоговые (вычисленные) значения Mt, м
	координаты, м		Радиус, м	координаты, м		Радиус, м		
	X	Y	R	X	Y	R		
1	2	3	4	5	6	7	8	9

2. Сведения о характеристиках объекта недвижимости с кадастровым номером 67:17:0010328:724:

№ п/п	Наименование характеристики	Значение характеристики
1	2	3
1.	Вид объекта недвижимости	Здание
2.	Ранее присвоенный государственный учетный номер (инвентарный) здания, сооружения, объекта незавершенного строительства	—
3.	Кадастровый номер земельного участка (земельных участков), в границах которого (которых) расположены здание, сооружение, объект незавершенного строительства	—
4.	Уникальный учетный номер кадастрового квартала, в границах которого расположены здание, сооружение, объект незавершенного строительства	67:17:0010328
5.	Адрес здания, сооружения, объекта незавершенного строительства	—
5.1.	Сведения о местоположении здания, сооружения, объекта незавершенного строительства (при отсутствии адреса) в структурированном в соответствии с федеральной информационной адресной системой виде	Российская Федерация, Смоленская область, Сафоновский р-н, Сафоново г, Заслонова ул, д 50
5.2.	Дополнительные сведения о местоположении	—
6.	Иные сведения	—

3. Пояснения к сведениям об объекте недвижимости с кадастровым номером 67:17:0010328:724:

1.	—

1. Сведения о характерных точках контура объекта недвижимости с кадастровым номером _____:

Система координат _____ Зона № _____

Обозначение характерных точек границ	Содержатся в Едином государственном реестре недвижимости			Определены в ходе выполнения комплексных кадастровых работ			Метод определения координат	Формулы, примененные для расчета средней квадратической погрешности определения координат характерных точек (Mt), м, с подставленными в такие формулы значениями и итоговые (вычисленные) значения Mt, м
	координаты, м		Радиус, м	координаты, м		Радиус, м		
	X	Y	R	X	Y	R		
1	2	3	4	5	6	7	8	9

2. Сведения о характеристиках объекта недвижимости с кадастровым номером 67:17:0010328:740 :

№ п/п	Наименование характеристики	Значение характеристики
1	2	3
1.	Вид объекта недвижимости	Здание
2.	Ранее присвоенный государственный учетный номер (инвентарный) здания, сооружения, объекта незавершенного строительства	—
3.	Кадастровый номер земельного участка (земельных участков), в границах которого (которых) расположены здание, сооружение, объект незавершенного строительства	—
4.	Уникальный учетный номер кадастрового квартала, в границах которого расположены здание, сооружение, объект незавершенного строительства	67:17:0010328
5.	Адрес здания, сооружения, объекта незавершенного строительства	—
5.1.	Сведения о местоположении здания, сооружения, объекта незавершенного строительства (при отсутствии адреса) в структурированном в соответствии с федеральной информационной адресной системой виде	Российская Федерация, Смоленская область, Сафоновский р-н, Сафоново г, Гагарина проезд, д 10
5.2.	Дополнительные сведения о местоположении	—
6.	Иные сведения	—

3. Пояснения к сведениям об объекте недвижимости с кадастровым номером 67:17:0010328:740 :

1.	—

1. Сведения о характерных точках контура объекта недвижимости с кадастровым номером _____:

Система координат _____ Зона № _____

Обозначение характерных точек границ	Содержатся в Едином государственном реестре недвижимости			Определены в ходе выполнения комплексных кадастровых работ			Метод определения координат	Формулы, примененные для расчета средней квадратической погрешности определения координат характерных точек (Mt), м, с подставленными в такие формулы значениями и итоговые (вычисленные) значения Mt, м
	координаты, м		Радиус, м	координаты, м		Радиус, м		
	X	Y	R	X	Y	R		
1	2	3	4	5	6	7	8	9

2. Сведения о характеристиках объекта недвижимости с кадастровым номером 67:17:0010328:747:

№ п/п	Наименование характеристики	Значение характеристики
1	2	3
1.	Вид объекта недвижимости	Здание
2.	Ранее присвоенный государственный учетный номер (инвентарный) здания, сооружения, объекта незавершенного строительства	—
3.	Кадастровый номер земельного участка (земельных участков), в границах которого (которых) расположены здание, сооружение, объект незавершенного строительства	—
4.	Уникальный учетный номер кадастрового квартала, в границах которого расположены здание, сооружение, объект незавершенного строительства	67:17:0010328
5.	Адрес здания, сооружения, объекта незавершенного строительства	—
5.1.	Сведения о местоположении здания, сооружения, объекта незавершенного строительства (при отсутствии адреса) в структурированном в соответствии с федеральной информационной адресной системой виде	Российская Федерация, Смоленская область, Сафоновский р-н, Сафоново г, Заслонова ул, д 56, кв 2
5.2.	Дополнительные сведения о местоположении	—
6.	Иные сведения	—

3. Пояснения к сведениям об объекте недвижимости с кадастровым номером 67:17:0010328:747:

1.	—

1. Сведения о характерных точках контура объекта недвижимости с кадастровым номером _____:

Система координат _____ Зона № _____

Обозначение характерных точек границ	Содержатся в Едином государственном реестре недвижимости			Определены в ходе выполнения комплексных кадастровых работ			Метод определения координат	Формулы, примененные для расчета средней квадратической погрешности определения координат характерных точек (Mt), м, с подставленными в такие формулы значениями и итоговые (вычисленные) значения Mt, м
	координаты, м		Радиус, м	координаты, м		Радиус, м		
	X	Y	R	X	Y	R		
1	2	3	4	5	6	7	8	9

2. Сведения о характеристиках объекта недвижимости с кадастровым номером 67:17:0010328:75 :

№ п/п	Наименование характеристики	Значение характеристики
1	2	3
1.	Вид объекта недвижимости	Здание
2.	Ранее присвоенный государственный учетный номер (инвентарный) здания, сооружения, объекта незавершенного строительства	—
3.	Кадастровый номер земельного участка (земельных участков), в границах которого (которых) расположены здание, сооружение, объект незавершенного строительства	—
4.	Уникальный учетный номер кадастрового квартала, в границах которого расположены здание, сооружение, объект незавершенного строительства	67:17:0010328
5.	Адрес здания, сооружения, объекта незавершенного строительства	—
5.1.	Сведения о местоположении здания, сооружения, объекта незавершенного строительства (при отсутствии адреса) в структурированном в соответствии с федеральной информационной адресной системой виде	215500, Российская Федерация, Смоленская область, Сафоновский р-н, Сафоново г, Строителей ул, д 27
5.2.	Дополнительные сведения о местоположении	—
6.	Иные сведения	—

3. Пояснения к сведениям об объекте недвижимости с кадастровым номером 67:17:0010328:75 :

1.	—

1. Сведения о характерных точках контура объекта недвижимости с кадастровым номером _____:

Система координат _____ Зона № _____

Обозначение характерных точек границ	Содержатся в Едином государственном реестре недвижимости			Определены в ходе выполнения комплексных кадастровых работ			Метод определения координат	Формулы, примененные для расчета средней квадратической погрешности определения координат характерных точек (Mt), м, с подставленными в такие формулы значениями и итоговые (вычисленные) значения Mt, м
	координаты, м		Радиус, м	координаты, м		Радиус, м		
	X	Y	R	X	Y	R		
1	2	3	4	5	6	7	8	9

2. Сведения о характеристиках объекта недвижимости с кадастровым номером 67:17:0010328:82 :

№ п/п	Наименование характеристики	Значение характеристики
1	2	3
1.	Вид объекта недвижимости	Здание
2.	Ранее присвоенный государственный учетный номер (инвентарный) здания, сооружения, объекта незавершенного строительства	—
3.	Кадастровый номер земельного участка (земельных участков), в границах которого (которых) расположены здание, сооружение, объект незавершенного строительства	—
4.	Уникальный учетный номер кадастрового квартала, в границах которого расположены здание, сооружение, объект незавершенного строительства	67:17:0010328
5.	Адрес здания, сооружения, объекта незавершенного строительства	—
5.1.	Сведения о местоположении здания, сооружения, объекта незавершенного строительства (при отсутствии адреса) в структурированном в соответствии с федеральной информационной адресной системой виде	215500, Российская Федерация, Смоленская область, Сафоновский р-н, Сафоново г, Строителей ул, д 25
5.2.	Дополнительные сведения о местоположении	—
6.	Иные сведения	—

3. Пояснения к сведениям об объекте недвижимости с кадастровым номером 67:17:0010328:82 :

1.	—

1. Сведения о характерных точках контура объекта недвижимости с кадастровым номером _____:

Система координат _____ Зона № _____

Обозначение характерных точек границ	Содержатся в Едином государственном реестре недвижимости			Определены в ходе выполнения комплексных кадастровых работ			Метод определения координат	Формулы, примененные для расчета средней квадратической погрешности определения координат характерных точек (Mt), м, с подставленными в такие формулы значениями и итоговые (вычисленные) значения Mt, м
	координаты, м		Радиус, м	координаты, м		Радиус, м		
	X	Y	R	X	Y	R		
1	2	3	4	5	6	7	8	9

2. Сведения о характеристиках объекта недвижимости с кадастровым номером 67:17:0010328:876 :

№ п/п	Наименование характеристики	Значение характеристики
1	2	3
1.	Вид объекта недвижимости	Здание
2.	Ранее присвоенный государственный учетный номер (инвентарный) здания, сооружения, объекта незавершенного строительства	—
3.	Кадастровый номер земельного участка (земельных участков), в границах которого (которых) расположены здание, сооружение, объект незавершенного строительства	—
4.	Уникальный учетный номер кадастрового квартала, в границах которого расположены здание, сооружение, объект незавершенного строительства	67:17:0010328
5.	Адрес здания, сооружения, объекта незавершенного строительства	Российская Федерация, Смоленская обл., Сафоновский р-н., г. Сафоново, ул. Заслонова, д.58
5.1.	Сведения о местоположении здания, сооружения, объекта незавершенного строительства (при отсутствии адреса) в структурированном в соответствии с федеральной информационной адресной системой виде	—
5.2.	Дополнительные сведения о местоположении	—
6.	Иные сведения	—

3. Пояснения к сведениям об объекте недвижимости с кадастровым номером 67:17:0010328:876 :

1.	—

1. Сведения о характерных точках контура объекта недвижимости с кадастровым номером _____:

Система координат _____ Зона № _____

Обозначение характерных точек границ	Содержатся в Едином государственном реестре недвижимости			Определены в ходе выполнения комплексных кадастровых работ			Метод определения координат	Формулы, примененные для расчета средней квадратической погрешности определения координат характерных точек (Mt), м, с подставленными в такие формулы значениями и итоговые (вычисленные) значения Mt, м
	координаты, м		Радиус, м	координаты, м		Радиус, м		
	X	Y	R	X	Y	R		
1	2	3	4	5	6	7	8	9

2. Сведения о характеристиках объекта недвижимости с кадастровым номером 67:17:0010328:901:

№ п/п	Наименование характеристики	Значение характеристики
1	2	3
1.	Вид объекта недвижимости	Здание
2.	Ранее присвоенный государственный учетный номер (инвентарный) здания, сооружения, объекта незавершенного строительства	—
3.	Кадастровый номер земельного участка (земельных участков), в границах которого (которых) расположены здание, сооружение, объект незавершенного строительства	—
4.	Уникальный учетный номер кадастрового квартала, в границах которого расположены здание, сооружение, объект незавершенного строительства	67:17:0010328
5.	Адрес здания, сооружения, объекта незавершенного строительства	Российская Федерация, Смоленская область, Сафоновский район, г. Сафоново, ул. Заслонова, д. 48, кв. 2
5.1.	Сведения о местоположении здания, сооружения, объекта незавершенного строительства (при отсутствии адреса) в структурированном в соответствии с федеральной информационной адресной системой виде	—
5.2.	Дополнительные сведения о местоположении	—
6.	Иные сведения	—

3. Пояснения к сведениям об объекте недвижимости с кадастровым номером 67:17:0010328:901:

1.	—

1. Сведения о характерных точках контура объекта недвижимости с кадастровым номером _____:

Система координат _____ Зона № _____

Обозначение характерных точек границ	Содержатся в Едином государственном реестре недвижимости			Определены в ходе выполнения комплексных кадастровых работ			Метод определения координат	Формулы, примененные для расчета средней квадратической погрешности определения координат характерных точек (Mt), м, с подставленными в такие формулы значениями и итоговые (вычисленные) значения Mt, м
	координаты, м		Радиус, м	координаты, м		Радиус, м		
	X	Y	R	X	Y	R		
1	2	3	4	5	6	7	8	9

2. Сведения о характеристиках объекта недвижимости с кадастровым номером 67:17:0010328:902 :

№ п/п	Наименование характеристики	Значение характеристики
1	2	3
1.	Вид объекта недвижимости	Здание
2.	Ранее присвоенный государственный учетный номер (инвентарный) здания, сооружения, объекта незавершенного строительства	—
3.	Кадастровый номер земельного участка (земельных участков), в границах которого (которых) расположены здание, сооружение, объект незавершенного строительства	—
4.	Уникальный учетный номер кадастрового квартала, в границах которого расположены здание, сооружение, объект незавершенного строительства	67:17:0010328
5.	Адрес здания, сооружения, объекта незавершенного строительства	Российская Федерация, Смоленская область, Сафоновский район, г. Сафоново, ул. Заслонова, д.46
5.1.	Сведения о местоположении здания, сооружения, объекта незавершенного строительства (при отсутствии адреса) в структурированном в соответствии с федеральной информационной адресной системой виде	—
5.2.	Дополнительные сведения о местоположении	—
6.	Иные сведения	—

3. Пояснения к сведениям об объекте недвижимости с кадастровым номером 67:17:0010328:902 :

1.	—

1. Сведения о характерных точках контура объекта недвижимости с кадастровым номером _____:

Система координат _____ Зона № _____

Обозначение характерных точек границ	Содержатся в Едином государственном реестре недвижимости			Определены в ходе выполнения комплексных кадастровых работ			Метод определения координат	Формулы, примененные для расчета средней квадратической погрешности определения координат характерных точек (Mt), м, с подставленными в такие формулы значениями и итоговые (вычисленные) значения Mt, м
	координаты, м		Радиус, м	координаты, м		Радиус, м		
	X	Y	R	X	Y	R		
1	2	3	4	5	6	7	8	9

2. Сведения о характеристиках объекта недвижимости с кадастровым номером 67:17:0010328:944:

№ п/п	Наименование характеристики	Значение характеристики
1	2	3
1.	Вид объекта недвижимости	Здание
2.	Ранее присвоенный государственный учетный номер (инвентарный) здания, сооружения, объекта незавершенного строительства	—
3.	Кадастровый номер земельного участка (земельных участков), в границах которого (которых) расположены здание, сооружение, объект незавершенного строительства	—
4.	Уникальный учетный номер кадастрового квартала, в границах которого расположены здание, сооружение, объект незавершенного строительства	67:17:0010328
5.	Адрес здания, сооружения, объекта незавершенного строительства	Российская Федерация, Смоленская область, г. Сафоново, ул. Гагарина, д. 1
5.1.	Сведения о местоположении здания, сооружения, объекта незавершенного строительства (при отсутствии адреса) в структурированном в соответствии с федеральной информационной адресной системой виде	—
5.2.	Дополнительные сведения о местоположении	—
6.	Иные сведения	—

3. Пояснения к сведениям об объекте недвижимости с кадастровым номером 67:17:0010328:944:

1.	—

Сведения о зданиях, сооружениях, объектах незавершенного строительства, необходимые для исправления реестровых ошибок в сведениях об описании их местоположения

1. Сведения о характерных точках контура здания

вид объекта недвижимости (здание, сооружение, объект незавершенного строительства)

с кадастровым номером 67:17:0010328:621 :

Система координат МСК-67, зона 1 Зона № 1

Обозначение характерных точек границ	Содержатся в Едином государственном реестре недвижимости			Определены в ходе выполнения комплексных кадастровых работ			Метод определения координат	Формулы, примененные для расчета средней квадратической погрешности определения координат характерных точек (Mt), м, с подставленными в такие формулы значениями и итоговые (вычисленные) значения Mt, м
	координаты, м		Радиус, м	координаты, м		Радиус, м		
	X	Y	R	X	Y	R		
1	2	3	4	5	6	7	8	9
—	—	—	—	—	—	—	—	—
—	—	—	—	—	—	—		
—	—	—	—	—	—	—		
—	—	—	—	—	—	—		
—	—	—	—	—	—	—		
—	—	—	—	—	—	—		
—	—	—	—	—	—	—		
—	—	—	—	—	—	—		
—	—	—	—	—	—	—		
—	—	—	—	—	—	—		
—	—	—	—	—	—	—		
—	—	—	—	—	—	—		
—	—	—	—	—	—	—		
—	—	—	—	—	—	—		
—	—	—	—	—	—	—		
—	—	—	—	—	—	—		
—	—	—	—	—	—	—		

2. Иные сведения об объекте недвижимости с кадастровым номером 67:17:0010328:621 :

1.	—

3. Пояснения к сведениям об объекте недвижимости с кадастровым номером 67:17:0010328:621 :

1.	—

1. Сведения о характерных точках контура здания

вид объекта недвижимости (здание, сооружение, объект незавершенного строительства)

с кадастровым номером 67:17:0010328:631 :

Система координат МСК-67, зона 1 Зона № 1

Обозначение характерных точек границ	Содержатся в Едином государственном реестре недвижимости			Определены в ходе выполнения комплексных кадастровых работ			Метод определения координат	Формулы, примененные для расчета средней квадратической погрешности определения координат характерных точек (Mt), м, с подставленными в такие формулы значениями и итоговые (вычисленные) значения Mt, м
	координаты, м		Радиус, м	координаты, м		Радиус, м		
	X	Y	R	X	Y	R		
1	2	3	4	5	6	7	8	9
—	—	—	—	—	—	—	—	—
—	—	—	—	—	—	—		
—	—	—	—	—	—	—		
—	—	—	—	—	—	—		
—	—	—	—	—	—	—		
—	—	—	—	—	—	—		
—	—	—	—	—	—	—		
—	—	—	—	—	—	—		
—	—	—	—	—	—	—		
—	—	—	—	—	—	—		
—	—	—	—	—	—	—		
—	—	—	—	—	—	—		

2. Иные сведения об объекте недвижимости с кадастровым номером 67:17:0010328:631 :

1.	—

3. Пояснения к сведениям об объекте недвижимости с кадастровым номером 67:17:0010328:631 :

1.	—

1. Сведения о характерных точках контура здания

вид объекта недвижимости (здание, сооружение, объект незавершенного строительства)

с кадастровым номером 67:17:0010328:637 :

Система координат МСК-67, зона 1 Зона № 1

Обозначение характерных точек границ	Содержатся в Едином государственном реестре недвижимости			Определены в ходе выполнения комплексных кадастровых работ			Метод определения координат	Формулы, примененные для расчета средней квадратической погрешности определения координат характерных точек (Mt), м, с подставленными в такие формулы значениями и итоговые (вычисленные) значения Mt, м
	координаты, м		Радиус, м	координаты, м		Радиус, м		
	X	Y	R	X	Y	R		
1	2	3	4	5	6	7	8	9
—	—	—	—	—	—	—	—	—
—	—	—	—	—	—	—		
—	—	—	—	—	—	—		
—	—	—	—	—	—	—		
—	—	—	—	—	—	—		
—	—	—	—	—	—	—		
—	—	—	—	—	—	—		

2. Иные сведения об объекте недвижимости с кадастровым номером 67:17:0010328:637 :

1.	—

3. Пояснения к сведениям об объекте недвижимости с кадастровым номером 67:17:0010328:637 :

1.	—

1. Сведения о характерных точках контура здания

вид объекта недвижимости (здание, сооружение, объект незавершенного строительства)

с кадастровым номером 67:17:0010328:745 :

Система координат МСК-67, зона 1 Зона № 1

Обозначение характерных точек границ	Содержатся в Едином государственном реестре недвижимости			Определены в ходе выполнения комплексных кадастровых работ			Метод определения координат	Формулы, примененные для расчета средней квадратической погрешности определения координат характерных точек (Mt), м, с подставленными в такие формулы значениями и итоговые (вычисленные) значения Mt, м
	координаты, м		Радиус, м	координаты, м		Радиус, м		
	X	Y	R	X	Y	R		
1	2	3	4	5	6	7	8	9

1	2	3	4	5	6	7	8	9
—	—	—	—	—	—	—	—	—
—	—	—	—	—	—	—		
—	—	—	—	—	—	—		
—	—	—	—	—	—	—		
—	—	—	—	—	—	—		
—	—	—	—	—	—	—		
—	—	—	—	—	—	—		
—	—	—	—	—	—	—		
—	—	—	—	—	—	—		
—	—	—	—	—	—	—		
—	—	—	—	—	—	—		
—	—	—	—	—	—	—		
—	—	—	—	—	—	—		
—	—	—	—	—	—	—		
—	—	—	—	—	—	—		
—	—	—	—	—	—	—		
—	—	—	—	—	—	—		
—	—	—	—	—	—	—		

2. Иные сведения об объекте недвижимости с кадастровым номером 67:17:0010328:745 :

1.	—

3. Пояснения к сведениям об объекте недвижимости с кадастровым номером 67:17:0010328:745 :

1.	—

1. Сведения о характерных точках контура здания

вид объекта недвижимости (здание, сооружение, объект незавершенного строительства)

с кадастровым номером 67:17:0010328:754 :

Система координат МСК-67, зона 1 Зона № 1

Обозначение характерных точек границ	Содержатся в Едином государственном реестре недвижимости			Определены в ходе выполнения комплексных кадастровых работ			Метод определения координат	Формулы, примененные для расчета средней квадратической погрешности определения координат характерных точек (Mt), м, с подставленными в такие формулы значениями и итоговые (вычисленные) значения Mt, м
	координаты, м		Радиус, м	координаты, м		Радиус, м		
	X	Y	R	X	Y	R		
1	2	3	4	5	6	7	8	9

1	2	3	4	5	6	7	8	9
—	—	—	—	—	—	—	—	—
—	—	—	—	—	—	—		
—	—	—	—	—	—	—		
—	—	—	—	—	—	—	

1	2	3	4	5	6	7	8	9
—	—	—	—	—	—	—	—	—
—	—	—	—	—	—	—		
—	—	—	—	—	—	—		
—	—	—	—	—	—	—		
—	—	—	—	—	—	—		
—	—	—	—	—	—	—		
—	—	—	—	—	—	—		
—	—	—	—	—	—	—		
—	—	—	—	—	—	—		
—	—	—	—	—	—	—		
—	—	—	—	—	—	—		
—	—	—	—	—	—	—		
—	—	—	—	—	—	—		
—	—	—	—	—	—	—		
—	—	—	—	—	—	—		
—	—	—	—	—	—	—		
—	—	—	—	—	—	—		
—	—	—	—	—	—	—		
—	—	—	—	—	—	—		
—	—	—	—	—	—	—		
—	—	—	—	—	—	—		
—	—	—	—	—	—	—		
—	—	—	—	—	—	—		
—	—	—	—	—	—	—		
—	—	—	—	—	—	—		
2. Иные сведения об объекте недвижимости с кадастровым номером							67:17:0010328:754	:
1.							—	
3. Пояснения к сведениям об объекте недвижимости с кадастровым номером							67:17:0010328:754	:
1.							—	

1. Сведения о характерных точках контура здания

вид объекта недвижимости (здание, сооружение, объект незавершенного строительства)

с кадастровым номером 67:17:0010328:89 :

Система координат МСК-67, зона 1 Зона № 1

Обозначение характерных точек границ	Содержатся в Едином государственном реестре недвижимости			Определены в ходе выполнения комплексных кадастровых работ			Метод определения координат	Формулы, примененные для расчета средней квадратической погрешности определения координат характерных точек (Mt), м, с подставленными в такие формулы значениями и итоговые (вычисленные) значения Mt, м
	координаты, м		Радиус, м	координаты, м		Радиус, м		
	X	Y	R	X	Y	R		
1	2	3	4	5	6	7	8	9
—	—	—	—	—	—	—	—	—
—	—	—	—	—	—	—		
—	—	—	—	—	—	—		
—	—	—	—	—	—	—		
—	—	—	—	—	—	—		
—	—	—	—	—	—	—		
—	—	—	—	—	—	—		
—	—	—	—	—	—	—		
—	—	—	—	—	—	—		
—	—	—	—	—	—	—		
—	—	—	—	—	—	—		
—	—	—	—	—	—	—		
—	—	—	—	—	—	—		
—	—	—	—	—	—	—		
—	—	—	—	—	—	—		

2. Иные сведения об объекте недвижимости с кадастровым номером 67:17:0010328:89 :

1.	—

3. Пояснения к сведениям об объекте недвижимости с кадастровым номером 67:17:0010328:89 :

1.	—

1. Сведения о характерных точках контура здания

вид объекта недвижимости (здание, сооружение, объект незавершенного строительства)

с кадастровым номером 67:17:0010348:153 :

Система координат МСК-67, зона 1 Зона № 1

Обозначение характерных точек границ	Содержатся в Едином государственном реестре недвижимости			Определены в ходе выполнения комплексных кадастровых работ			Метод определения координат	Формулы, примененные для расчета средней квадратической погрешности определения координат характерных точек (Mt), м, с подставленными в такие формулы значениями и итоговые (вычисленные) значения Mt, м
	координаты, м		Радиус, м	координаты, м		Радиус, м		
	X	Y	R	X	Y	R		
1	2	3	4	5	6	7	8	9
—	—	—	—	—	—	—	—	—
—	—	—	—	—	—	—		
—	—	—	—	—	—	—		
—	—	—	—	—	—	—		
—	—	—	—	—	—	—		

2. Иные сведения об объекте недвижимости с кадастровым номером 67:17:0010348:153 :

1.	—

3. Пояснения к сведениям об объекте недвижимости с кадастровым номером 67:17:0010348:153 :

1.	—

Схема границ земельных участков

Масштаб 1:1 500

Условные обозначения:

- Земельный участок, размеры которого могут быть переданы в масштабе разделов графической части

:33 - Кадастровый номер земельного участка

- Существующая часть границы, имеющиеся в ГКН сведения о которой достаточны для определения ее местоположения

- Граница кадастрового квартала

- Вновь образованная часть границы, сведения о которой достаточны для определения ее местоположения

- Характерная точка границы, сведения о которой позволяют однозначно опредилить ее положение на местности

:166 - Кадастровый номер здания

Схема границ земельных участков

А4



Масштаб 1:400

Условные обозначения:

- Земельный участок, размеры которого могут быть переданы в масштабе разделов графической части
- Вновь образованная часть границы, сведения о которой достаточны для определения ее местоположения
- :166 - Кадастровый номер здания
- Граница кадастрового квартала
- Существующая часть границы, имеющиеся в ГКН сведения о которой достаточны для определения ее местоположения
- Характерная точка границы, сведения о которой позволяют однозначно опредилить ее положение на местности
- :33 - Кадастровый номер земельного участка

Схема границ земельных участков

В4

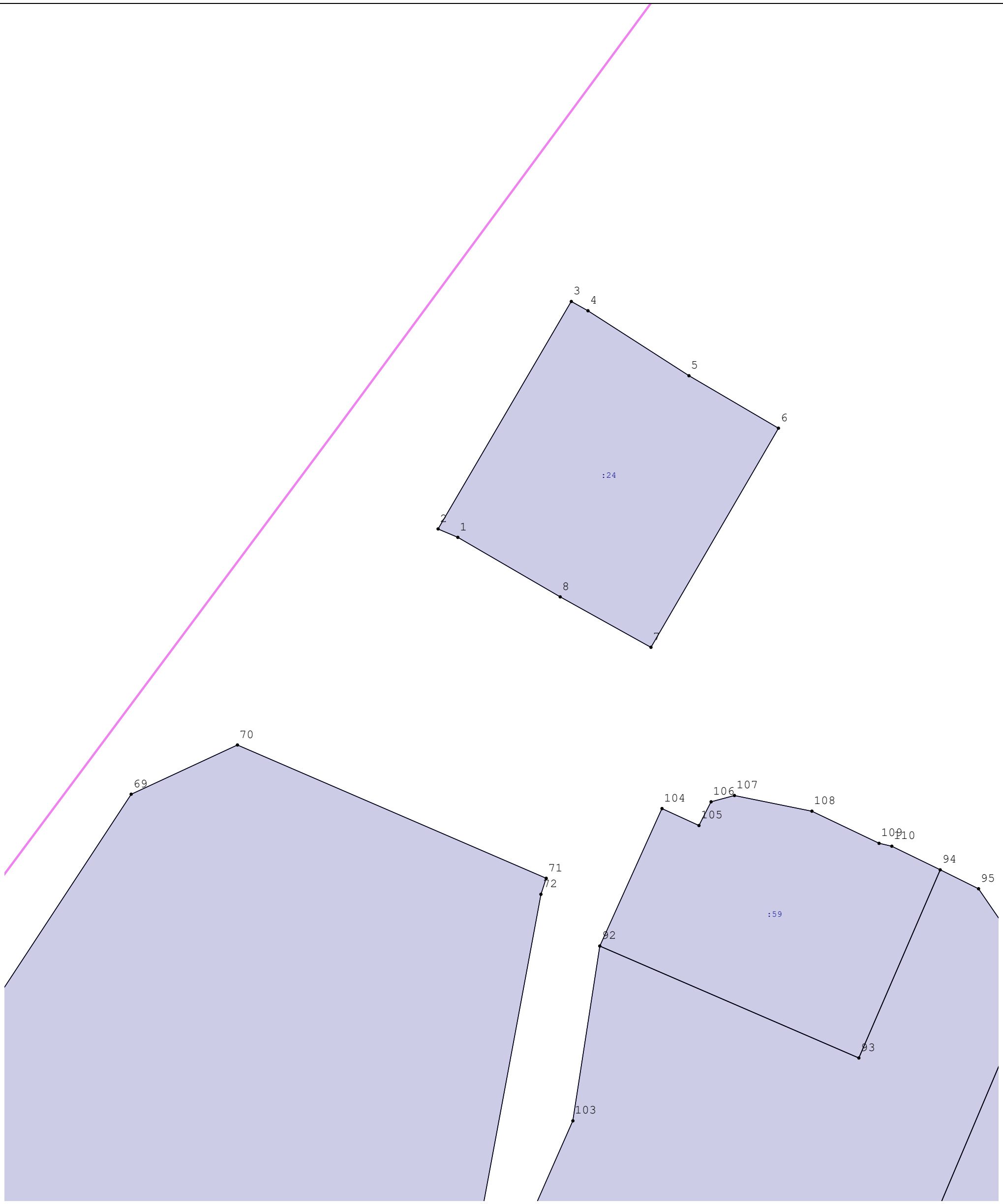

Масштаб 1:400

Условные обозначения:

- Земельный участок, размеры которого могут быть переданы в масштабе разделов графической части
- Вновь образованная часть границы, сведения о которой достаточны для определения ее местоположения
:166 - Кадастровый номер здания
- Граница кадастрового квартала
- Существующая часть границы, имеющиеся в ГКН сведения о которой достаточны для определения ее местоположения
- Характерная точка границы, сведения о которой позволяют однозначно опредилить ее положение на местности
:33 - Кадастровый номер земельного участка

Схема границ земельных участков

С4

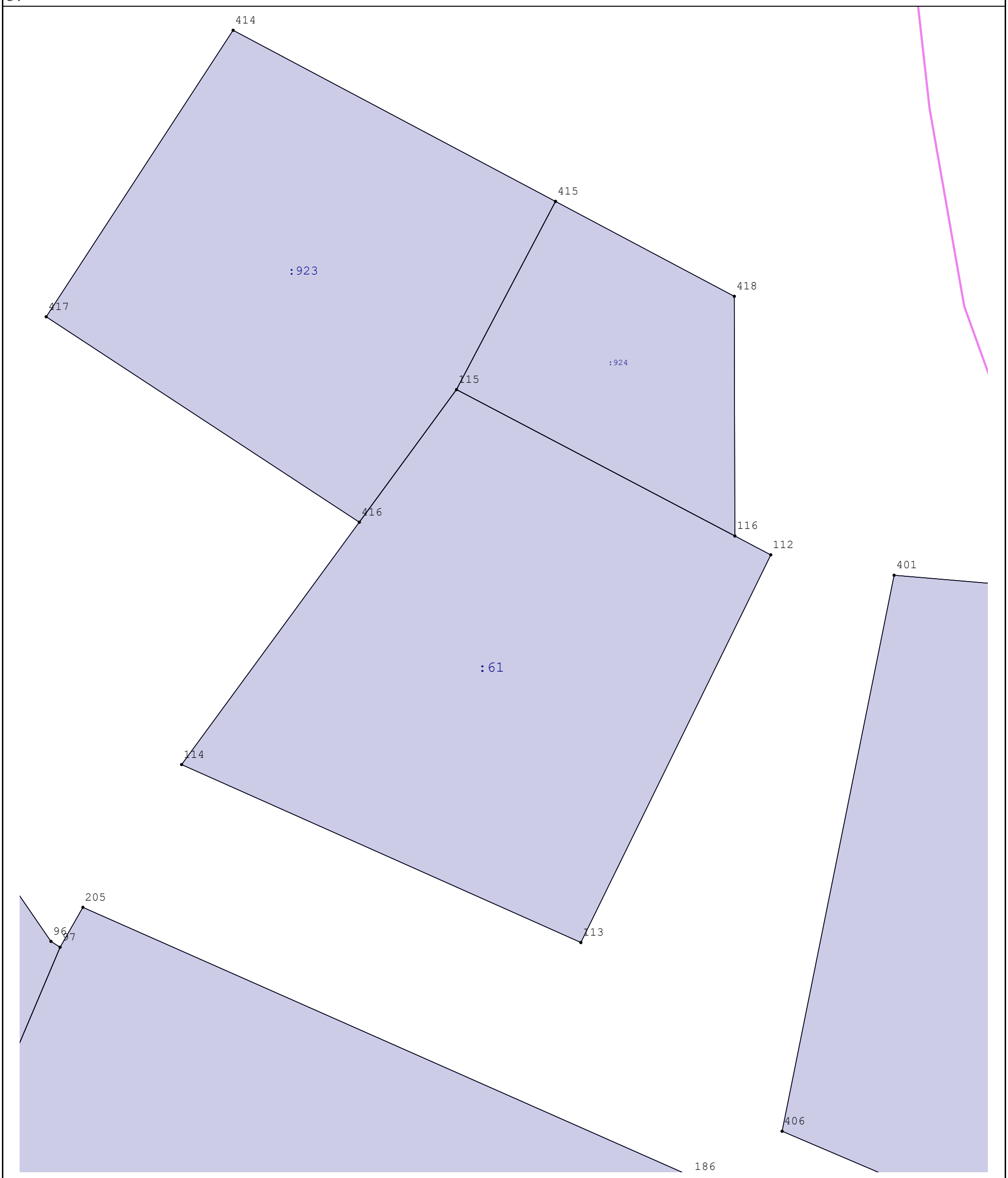

Масштаб 1:400

Условные обозначения:

- Земельный участок, размеры которого могут быть переданы в масштабе разделов графической части
- Вновь образованная часть границы, сведения о которой достаточны для определения ее местоположения
:166 - Кадастровый номер здания
- Граница кадастрового квартала
- Существующая часть границы, имеющиеся в ГКН сведения о которой достаточны для определения ее местоположения
- Характерная точка границы, сведения о которой позволяют однозначно опредилить ее положение на местности
:33 - Кадастровый номер земельного участка

Схема границ земельных участков

D4

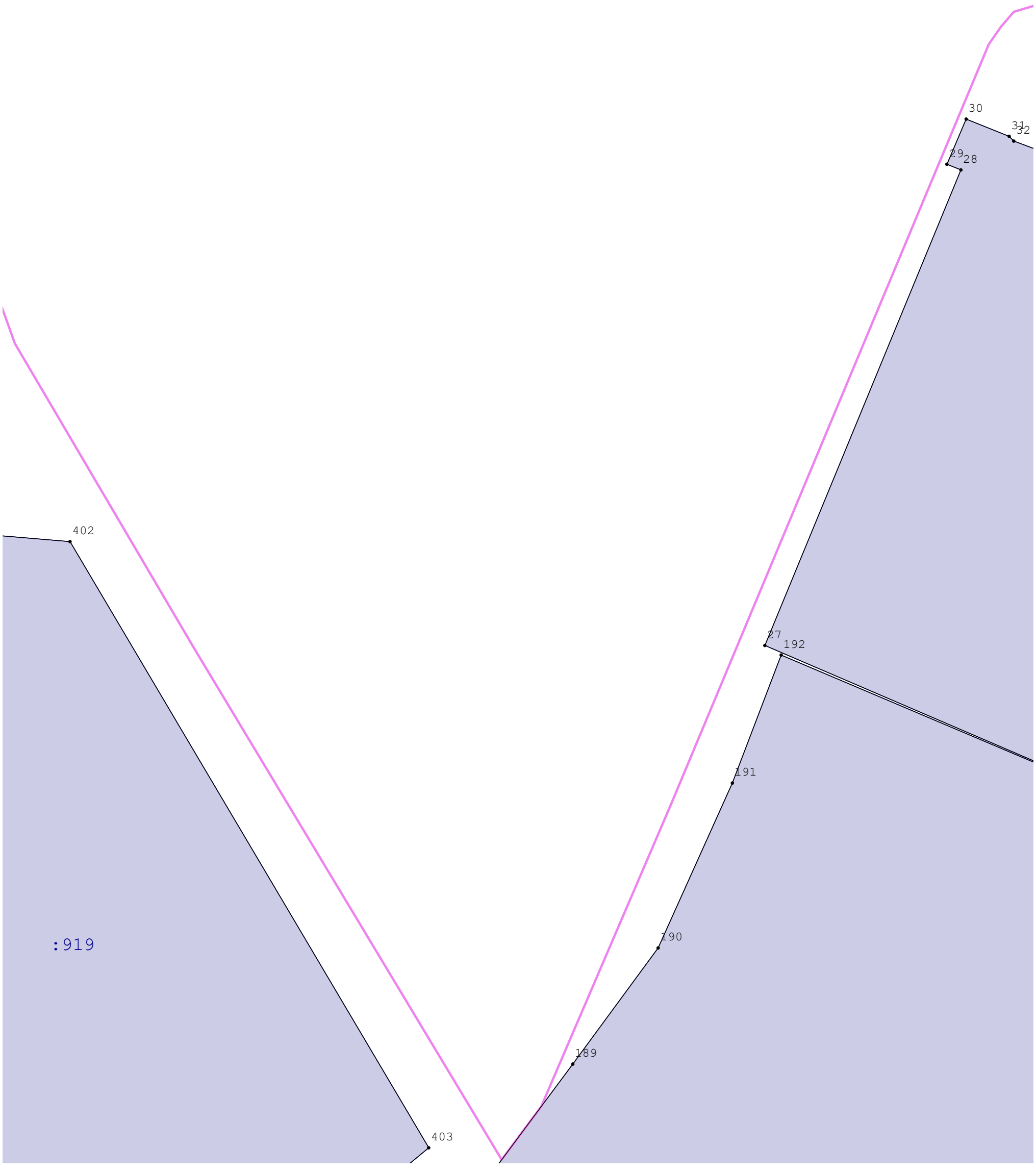

Масштаб 1:400

Условные обозначения:

- Земельный участок, размеры которого могут быть переданы в масштабе разделов графической части
- Вновь образованная часть границы, сведения о которой достаточны для определения ее местоположения
- :166 - Кадастровый номер здания
- Граница кадастрового квартала
- Существующая часть границы, имеющиеся в ГКН сведения о которой достаточны для определения ее местоположения
- Характерная точка границы, сведения о которой позволяют однозначно опредилить ее положение на местности
- :33 - Кадастровый номер земельного участка

Схема границ земельных участков

Е4

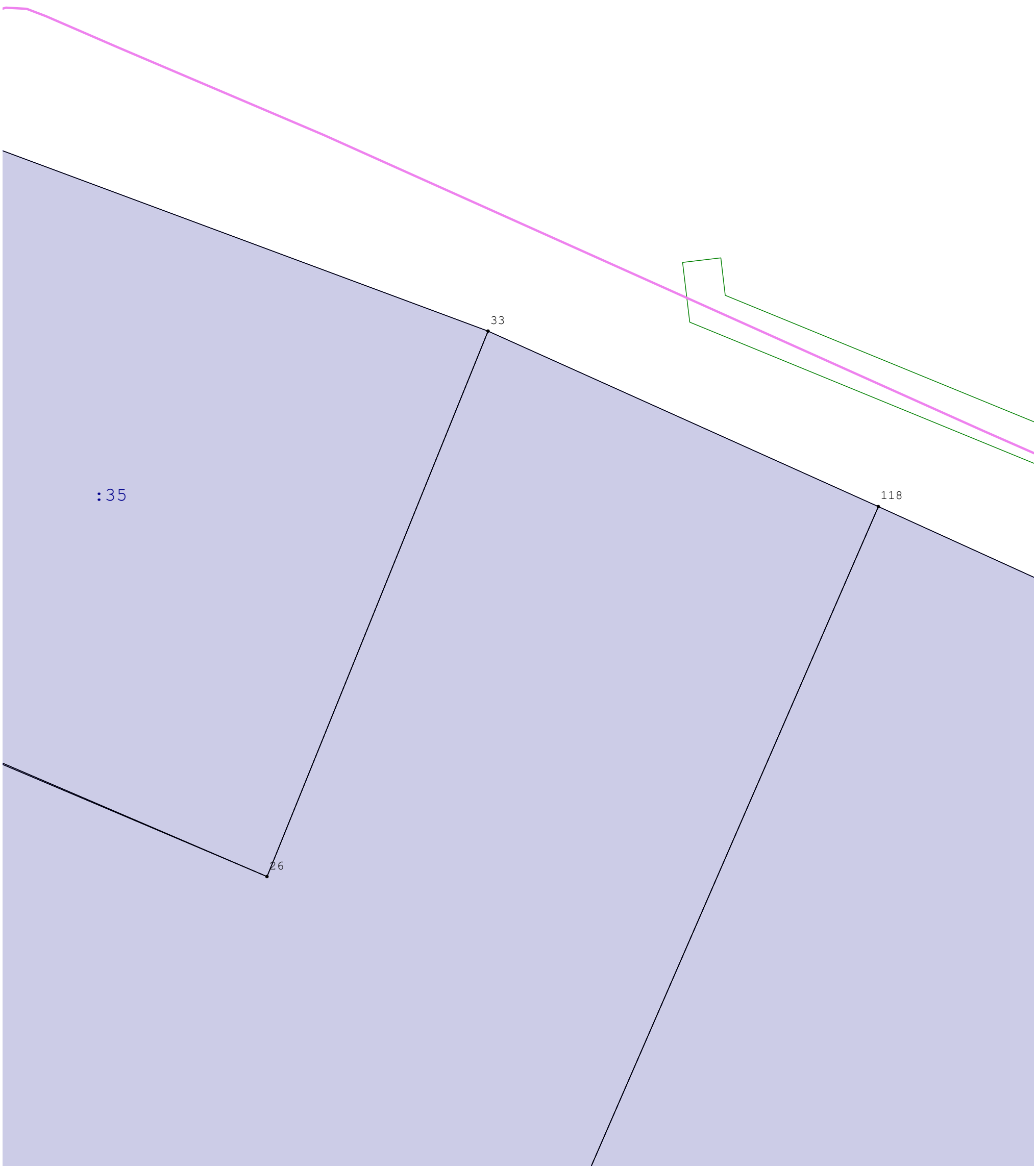

Масштаб 1:400

Условные обозначения:

- Земельный участок, размеры которого могут быть переданы в масштабе разделов графической части
- Вновь образованная часть границы, сведения о которой достаточны для определения ее местоположения
:166 - Кадастровый номер здания
- Граница кадастрового квартала
- Существующая часть границы, имеющиеся в ГКН сведения о которой достаточны для определения ее местоположения
- Характерная точка границы, сведения о которой позволяют однозначно опредилить ее положение на местности
:33 - Кадастровый номер земельного участка

Схема границ земельных участков

F4

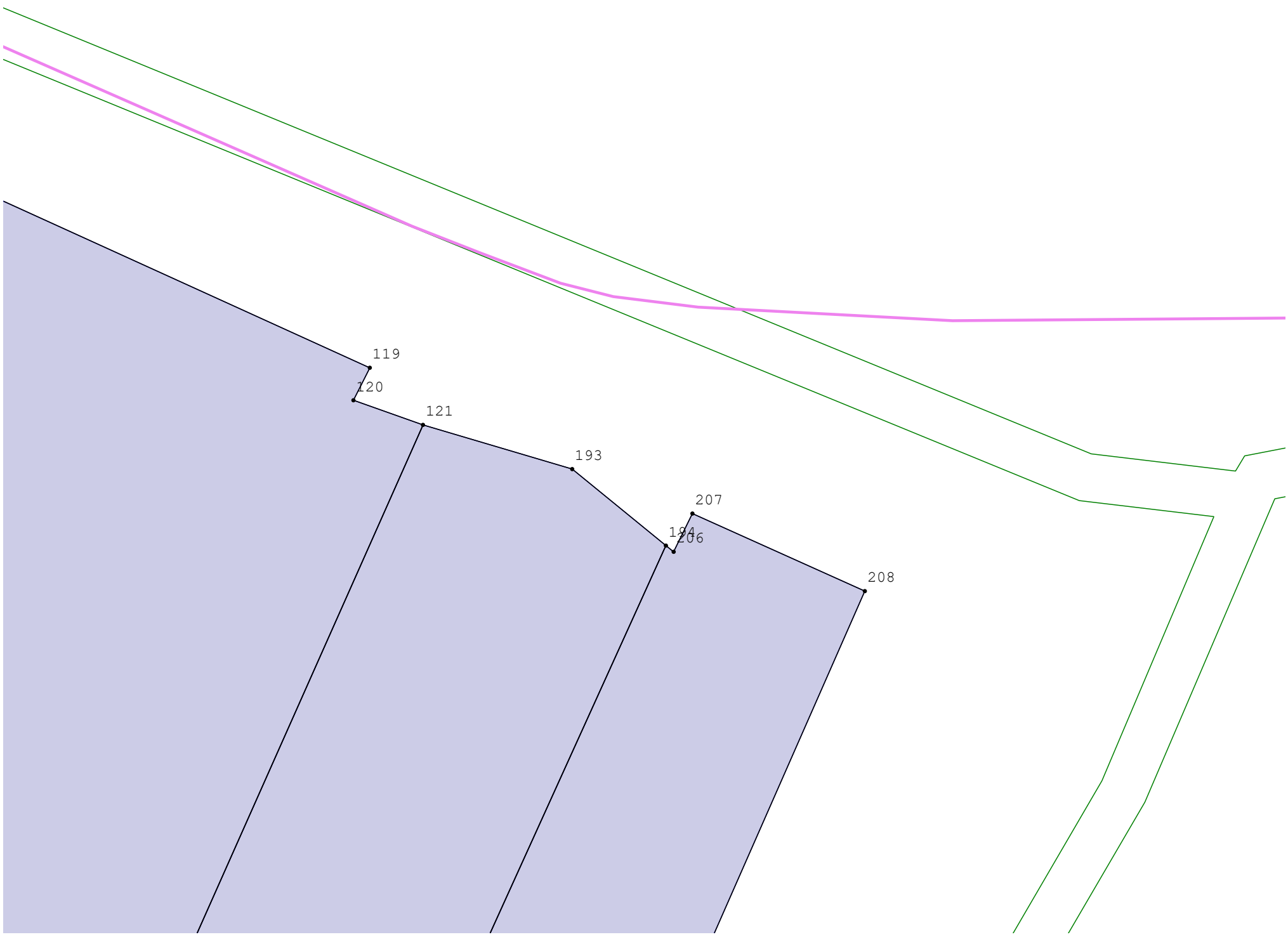

Масштаб 1:400

Условные обозначения:

- Земельный участок, размеры которого могут быть переданы в масштабе разделов графической части

- Вновь образованная часть границы, сведения о которой достаточны для определения ее местоположения

:166 - Кадастровый номер здания

- Граница кадастрового квартала

- Существующая часть границы, имеющиеся в ГКН сведения о которой достаточны для определения ее местоположения

- Характерная точка границы, сведения о которой позволяют однозначно опредилить ее положение на местности

:33 - Кадастровый номер земельного участка

Схема границ земельных участков

G4

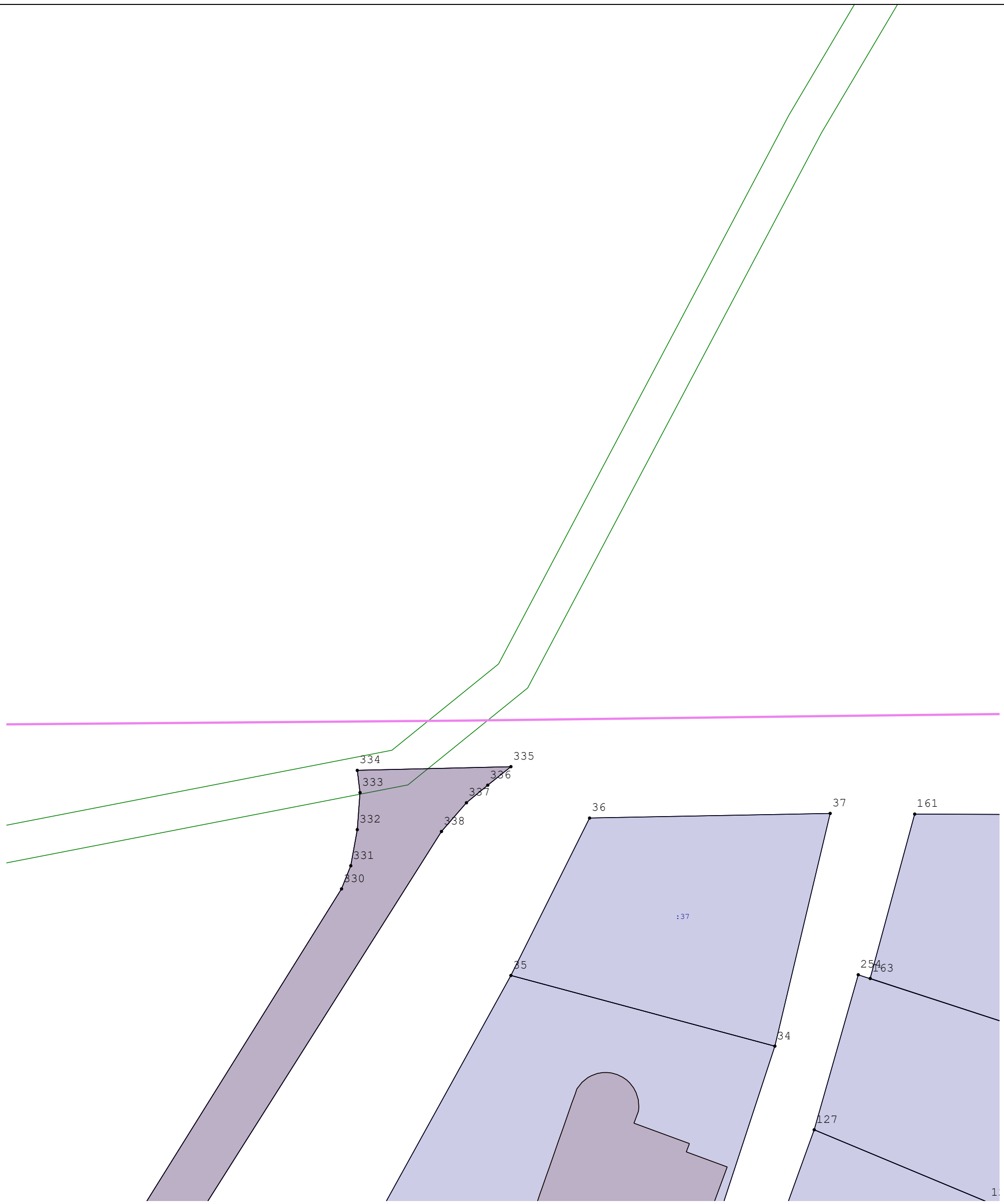

Масштаб 1:400

Условные обозначения:

- Земельный участок, размеры которого могут быть переданы в масштабе разделов графической части
- Вновь образованная часть границы, сведения о которой достаточны для определения ее местоположения
:166 - Кадастровый номер здания
- Граница кадастрового квартала
- Существующая часть границы, имеющиеся в ГКН сведения о которой достаточны для определения ее местоположения
- Характерная точка границы, сведения о которой позволяют однозначно опредилить ее положение на местности
:33 - Кадастровый номер земельного участка

Схема границ земельных участков

Н4

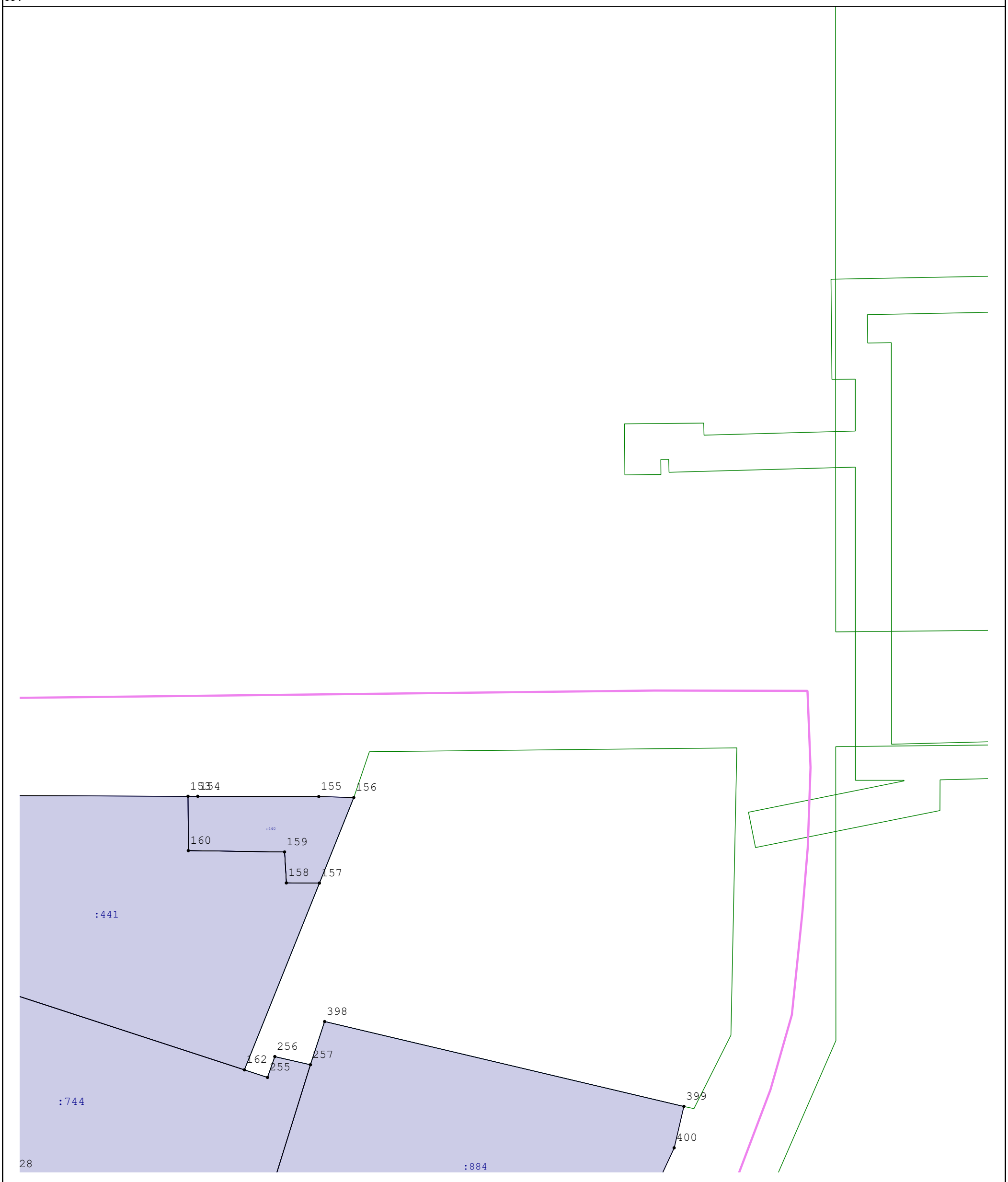

Масштаб 1:400

Условные обозначения:

- Земельный участок, размеры которого могут быть переданы в масштабе разделов графической части
- Вновь образованная часть границы, сведения о которой достаточны для определения ее местоположения
:166 - Кадастровый номер здания
- Граница кадастрового квартала
- Существующая часть границы, имеющиеся в ГКН сведения о которой достаточны для определения ее местоположения
- Характерная точка границы, сведения о которой позволяют однозначно опредилить ее положение на местности
:33 - Кадастровый номер земельного участка

Схема границ земельных участков

А5

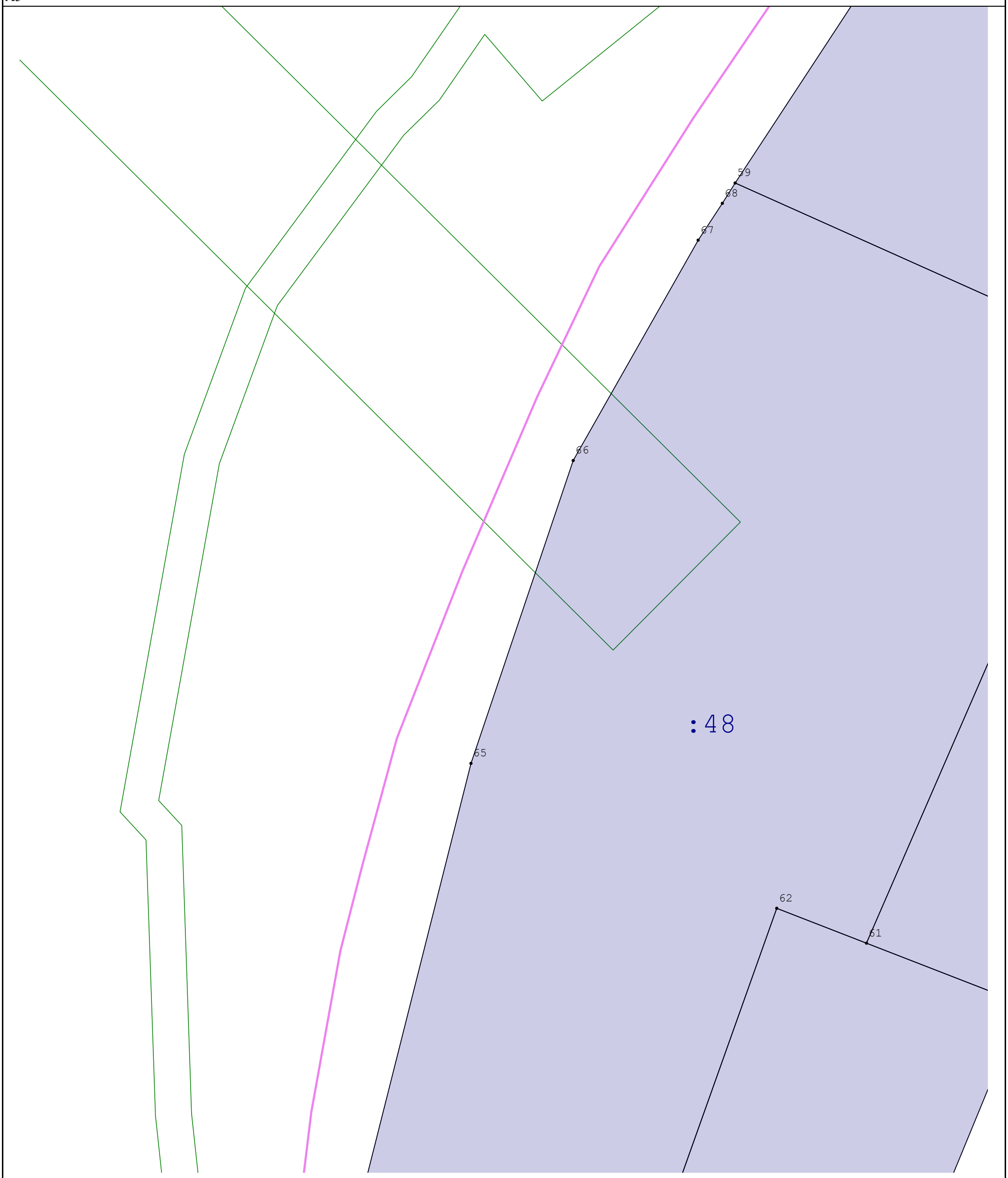

Масштаб 1:400

Условные обозначения:

- Земельный участок, размеры которого могут быть переданы в масштабе разделов графической части

- Вновь образованная часть границы, сведения о которой достаточны для определения ее местоположения

:166 - Кадастровый номер здания

- Граница кадастрового квартала

- Существующая часть границы, имеющиеся в ГКН сведения о которой достаточны для определения ее местоположения

- Характерная точка границы, сведения о которой позволяют однозначно опредилить ее положение на местности

:33 - Кадастровый номер земельного участка

Схема границ земельных участков

В5

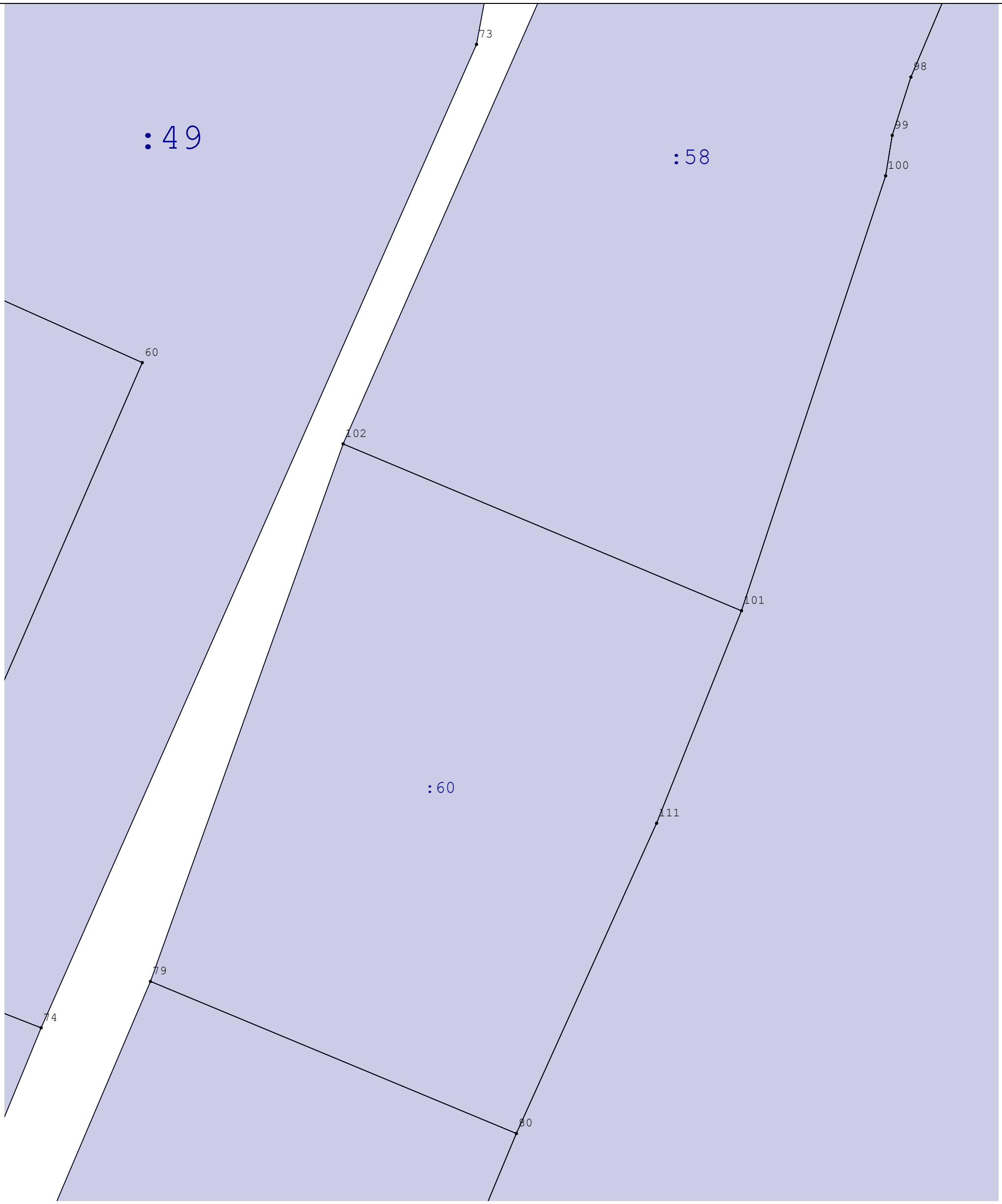

Масштаб 1:400

Условные обозначения:

- Земельный участок, размеры которого могут быть переданы в масштабе разделов графической части
- Вновь образованная часть границы, сведения о которой достаточны для определения ее местоположения
:166 - Кадастровый номер здания
- Граница кадастрового квартала
- Существующая часть границы, имеющиеся в ГКН сведения о которой достаточны для определения ее местоположения
- Характерная точка границы, сведения о которой позволяют однозначно опредилить ее положение на местности
:33 - Кадастровый номер земельного участка

Схема границ земельных участков

С5

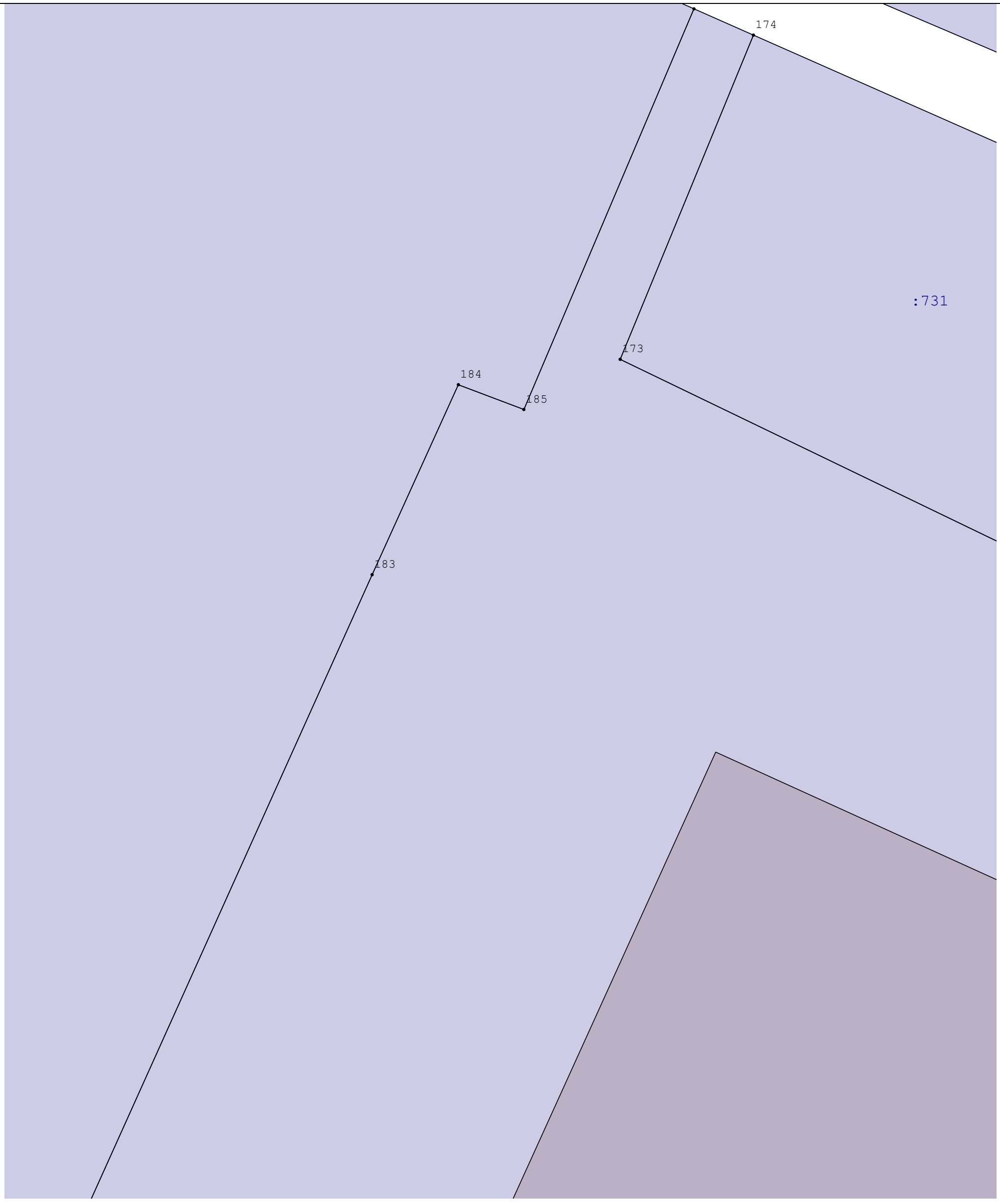

Масштаб 1:400

Условные обозначения:

- Земельный участок, размеры которого могут быть переданы в масштабе разделов графической части
- Вновь образованная часть границы, сведения о которой достаточны для определения ее местоположения
- :166 - Кадастровый номер здания
- Граница кадастрового квартала
- Существующая часть границы, имеющиеся в ГКН сведения о которой достаточны для определения ее местоположения
- Характерная точка границы, сведения о которой позволяют однозначно опредилить ее положение на местности
- :33 - Кадастровый номер земельного участка

Схема границ земельных участков

D5

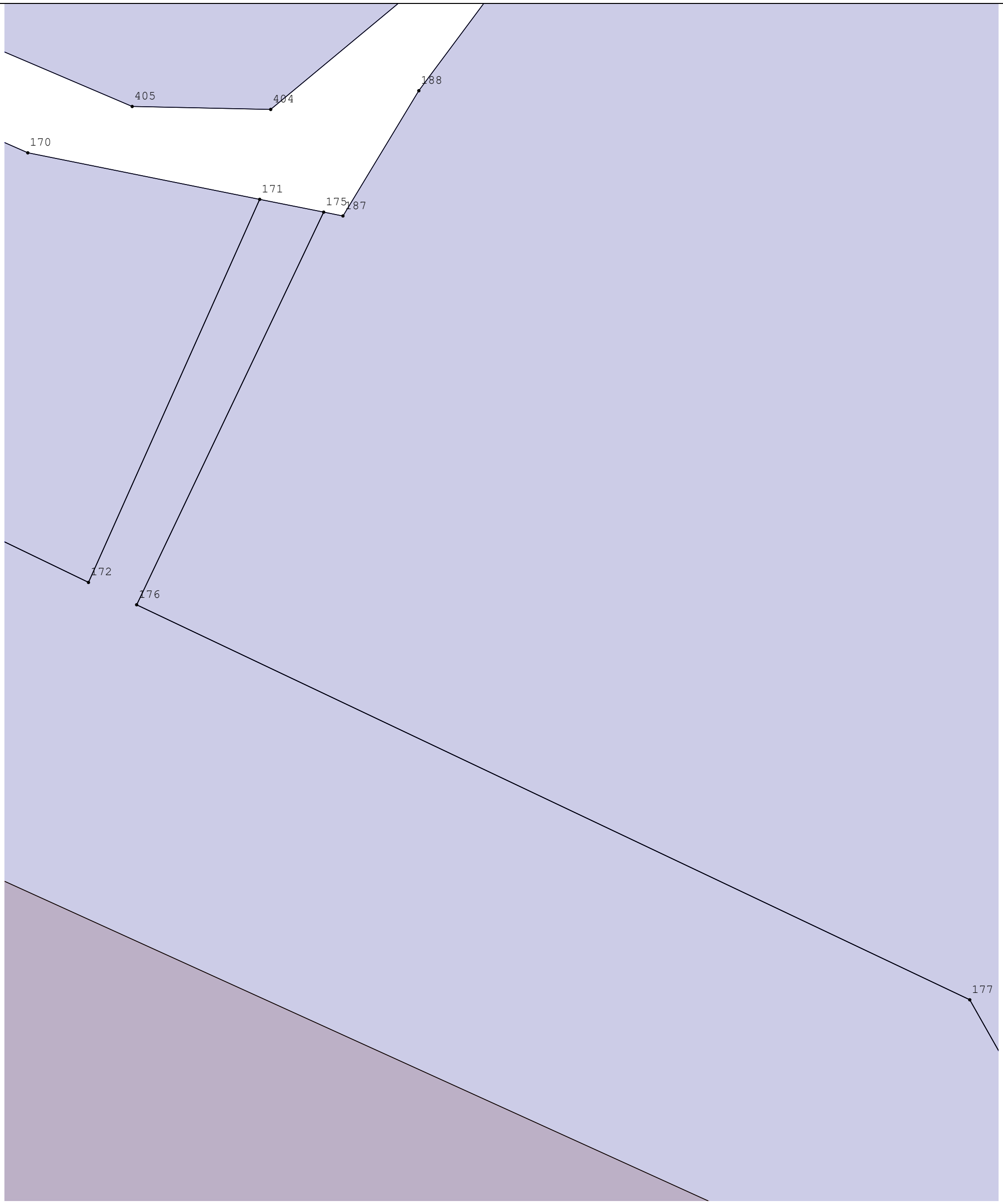

Масштаб 1:400

Условные обозначения:

- Земельный участок, размеры которого могут быть переданы в масштабе разделов графической части
- Вновь образованная часть границы, сведения о которой достаточны для определения ее местоположения
:166 - Кадастровый номер здания
- Граница кадастрового квартала
- Существующая часть границы, имеющиеся в ГКН сведения о которой достаточны для определения ее местоположения
- Характерная точка границы, сведения о которой позволяют однозначно опредилить ее положение на местности
:33 - Кадастровый номер земельного участка

Схема границ земельных участков

E5

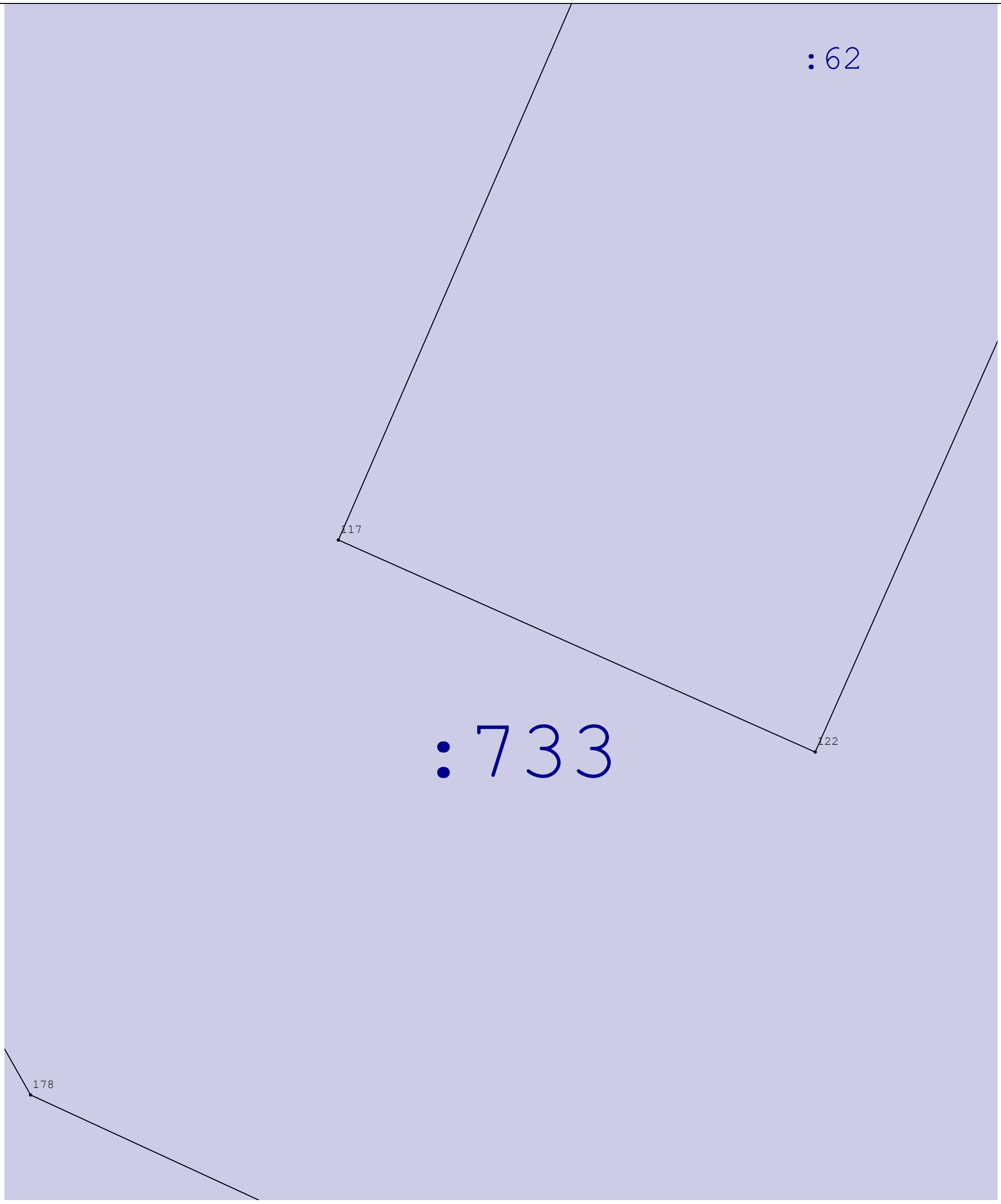

Масштаб 1:400

Условные обозначения:

- Земельный участок, размеры которого могут быть переданы в масштабе разделов графической части
- Вновь образованная часть границы, сведения о которой достаточны для определения ее местоположения
:166 - Кадастровый номер здания
- Граница кадастрового квартала
- Существующая часть границы, имеющиеся в ГКН сведения о которой достаточны для определения ее местоположения
- Характерная точка границы, сведения о которой позволяют однозначно опредилить ее положение на местности
:33 - Кадастровый номер земельного участка

Схема границ земельных участков

F5

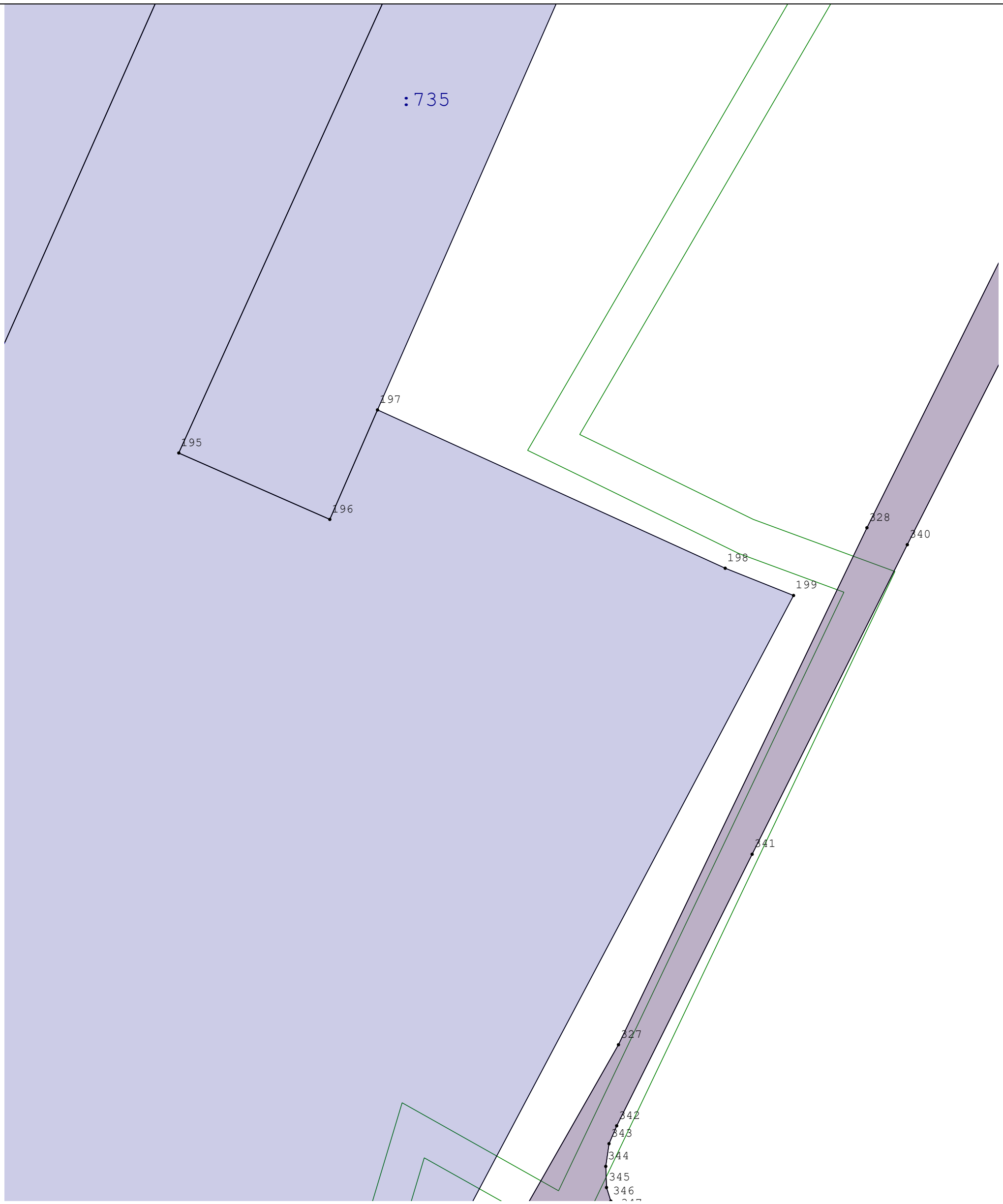

Масштаб 1:400

Условные обозначения:

- Земельный участок, размеры которого могут быть переданы в масштабе разделов графической части
- Вновь образованная часть границы, сведения о которой достаточны для определения ее местоположения
:166 - Кадастровый номер здания
- Граница кадастрового квартала
- Существующая часть границы, имеющиеся в ГКН сведения о которой достаточны для определения ее местоположения
- Характерная точка границы, сведения о которой позволяют однозначно опредилить ее положение на местности
:33 - Кадастровый номер земельного участка

Схема границ земельных участков

G5

Масштаб 1:400

Условные обозначения:

- Земельный участок, размеры которого могут быть переданы в масштабе разделов графической части
- Вновь образованная часть границы, сведения о которой достаточны для определения ее местоположения
:166 - Кадастровый номер здания
- Граница кадастрового квартала
- Существующая часть границы, имеющиеся в ГКН сведения о которой достаточны для определения ее местоположения
- Характерная точка границы, сведения о которой позволяют однозначно опредилить ее положение на местности
:33 - Кадастровый номер земельного участка

Схема границ земельных участков

Н5

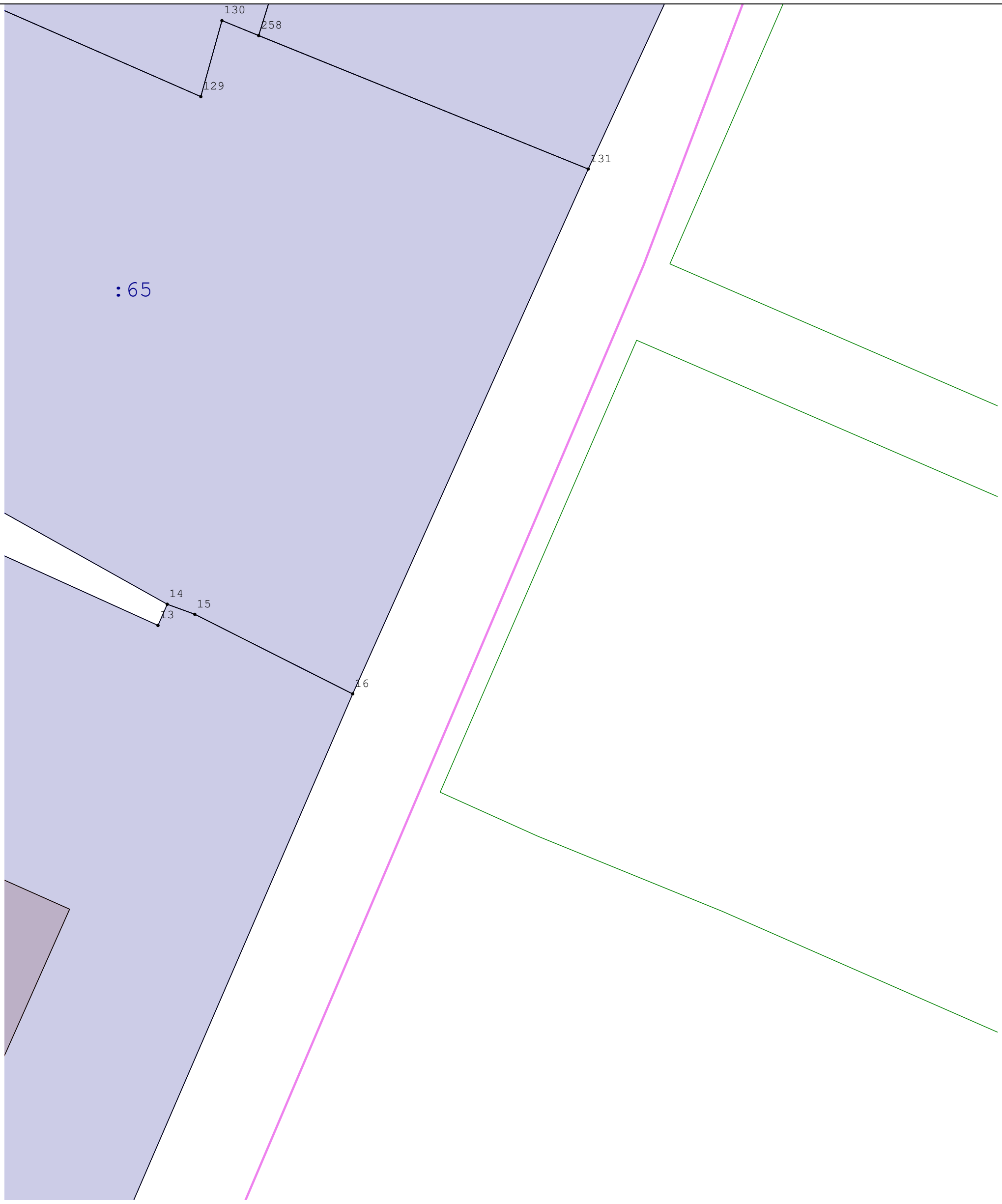

Масштаб 1:400

Условные обозначения:

- Земельный участок, размеры которого могут быть переданы в масштабе разделов графической части
- Вновь образованная часть границы, сведения о которой достаточны для определения ее местоположения
:166 - Кадастровый номер здания
- Граница кадастрового квартала
- Существующая часть границы, имеющиеся в ГКН сведения о которой достаточны для определения ее местоположения
- Характерная точка границы, сведения о которой позволяют однозначно опредилить ее положение на местности
:33 - Кадастровый номер земельного участка

Схема границ земельных участков

А6

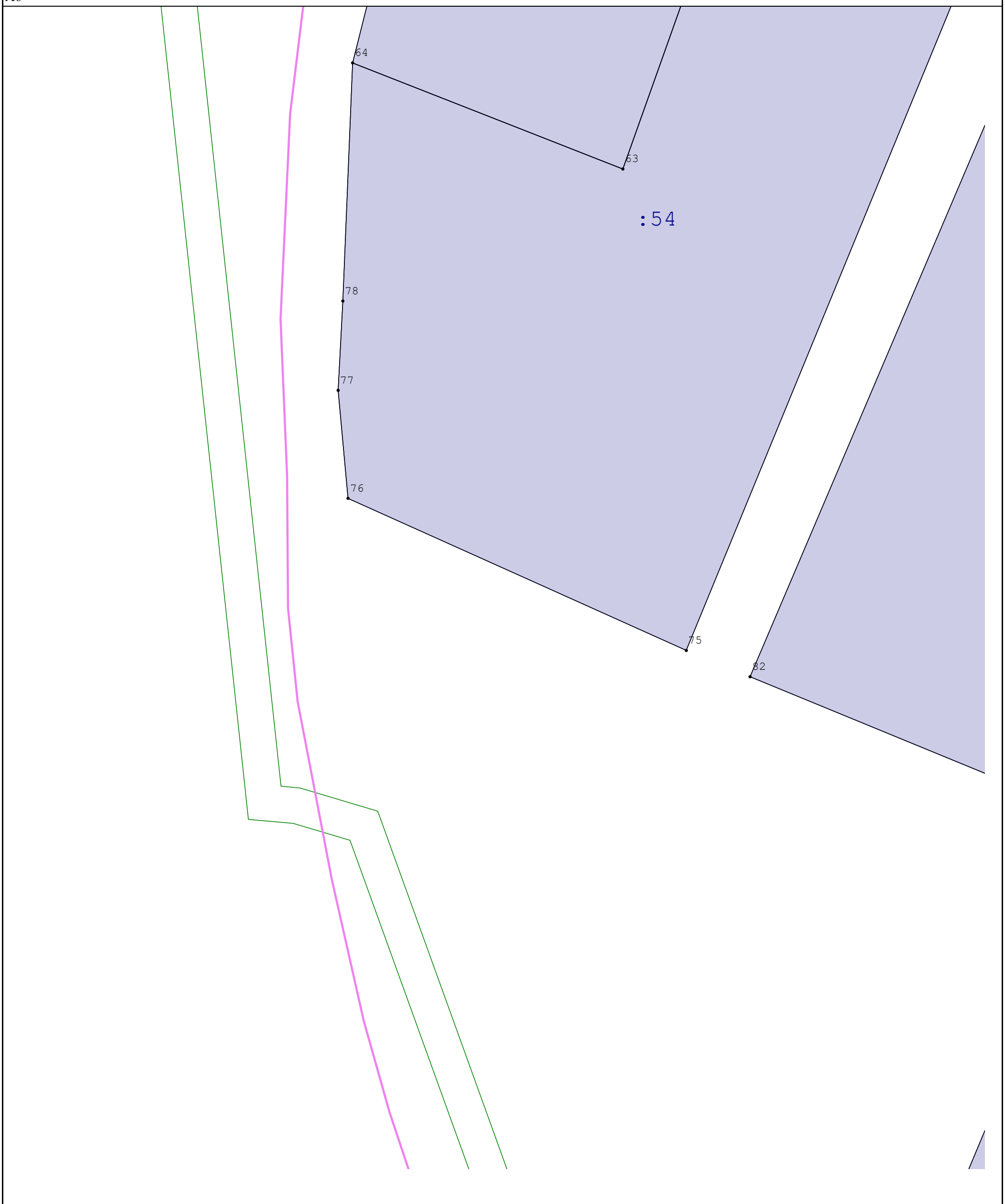

Масштаб 1:400

Условные обозначения:

- Земельный участок, размеры которого могут быть переданы в масштабе разделов графической части

- Вновь образованная часть границы, сведения о которой достаточны для определения ее местоположения

:166 - Кадастровый номер здания

- Граница кадастрового квартала

- Существующая часть границы, имеющиеся в ГКН сведения о которой достаточны для определения ее местоположения

- Характерная точка границы, сведения о которой позволяют однозначно опредилить ее положение на местности

:33 - Кадастровый номер земельного участка

Схема границ земельных участков

В6

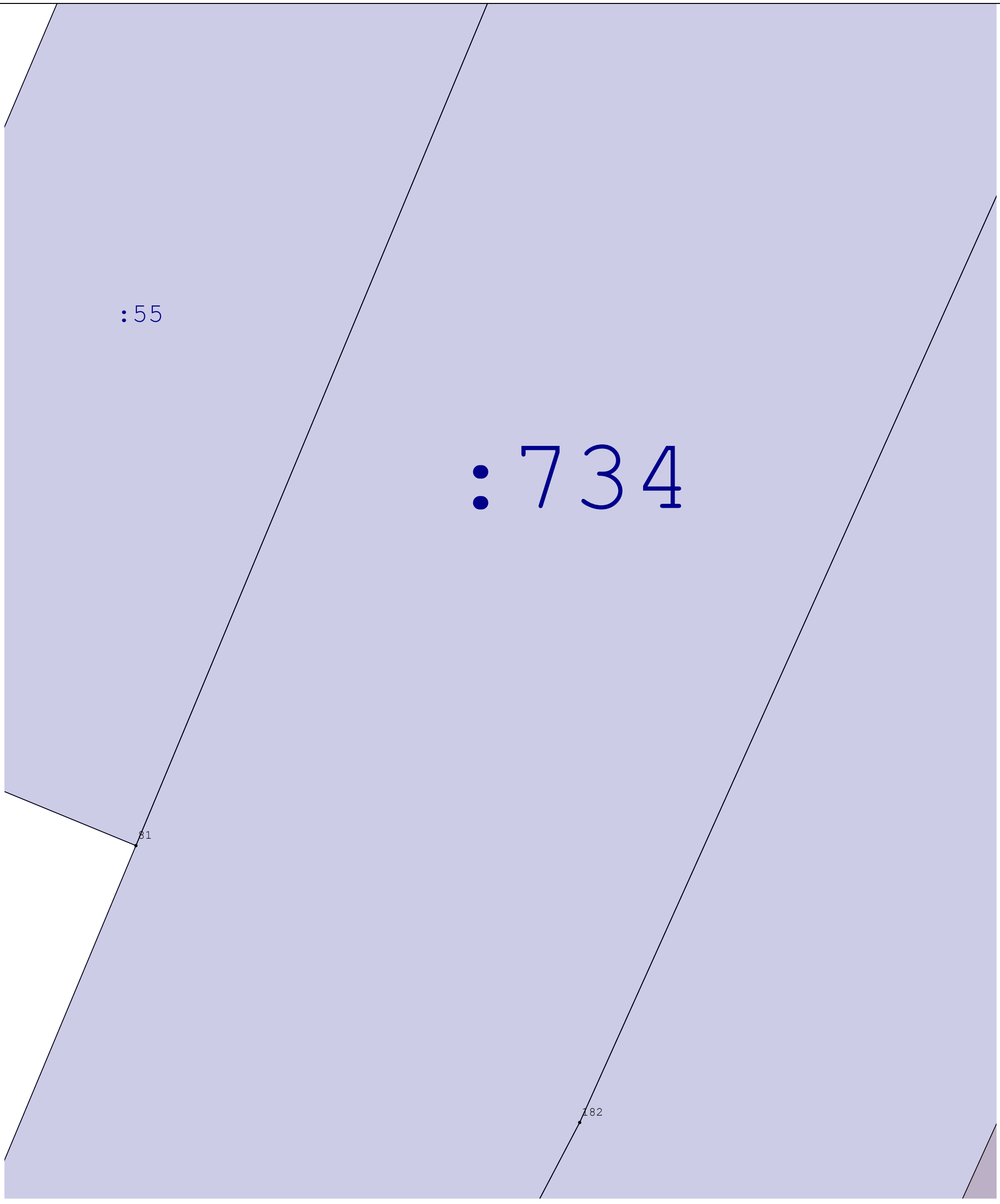

Масштаб 1:400

Условные обозначения:

- Земельный участок, размеры которого могут быть переданы в масштабе разделов графической части
- Вновь образованная часть границы, сведения о которой достаточны для определения ее местоположения
- :166 - Кадастровый номер здания
- Граница кадастрового квартала
- Существующая часть границы, имеющиеся в ГКН сведения о которой достаточны для определения ее местоположения
- Характерная точка границы, сведения о которой позволяют однозначно опредилить ее положение на местности
- :33 - Кадастровый номер земельного участка

Схема границ земельных участков

С6

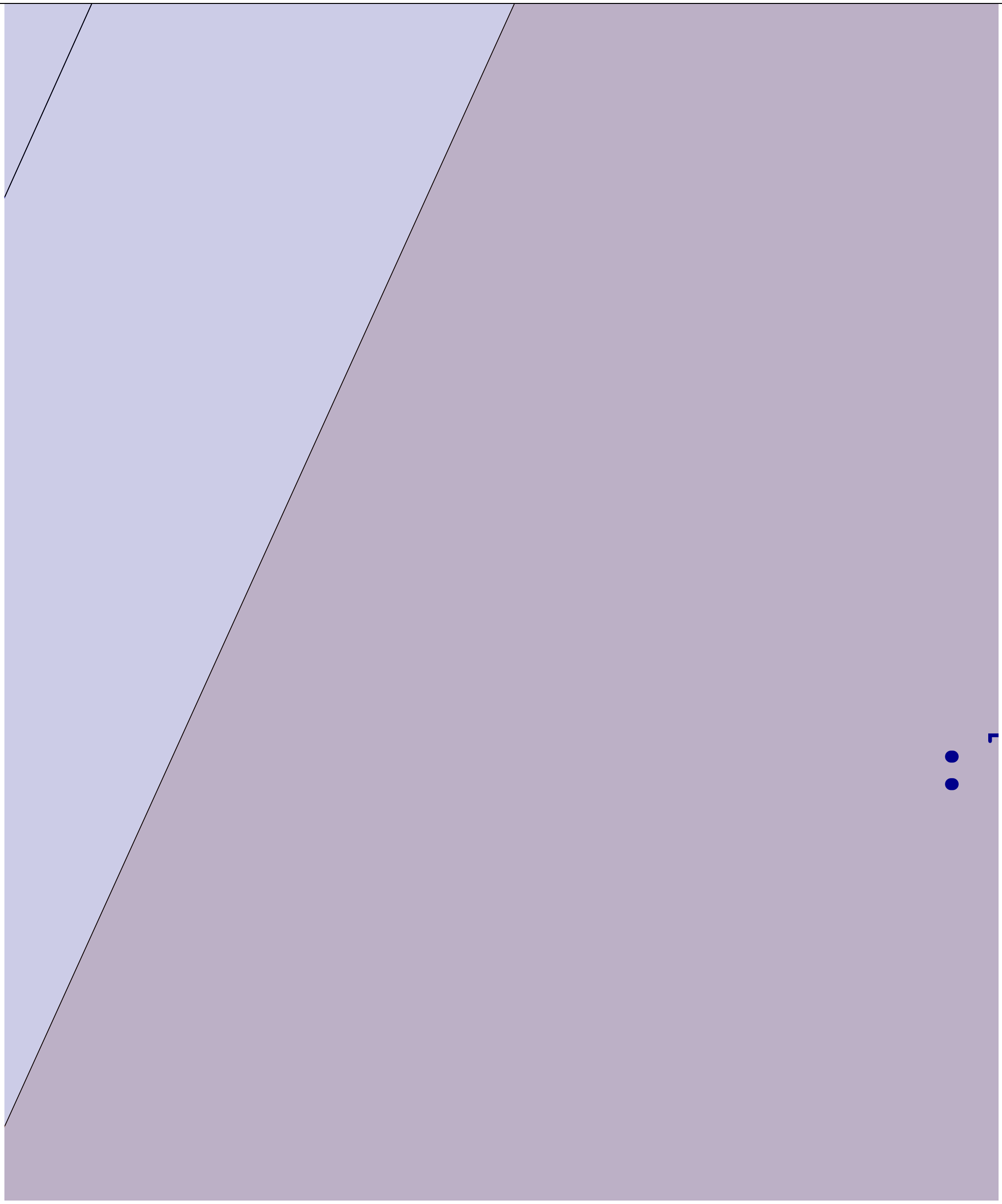

Масштаб 1:400

Условные обозначения:

- Земельный участок, размеры которого могут быть переданы в масштабе разделов графической части

- Вновь образованная часть границы, сведения о которой достаточны для определения ее местоположения

:166 - Кадастровый номер здания

- Граница кадастрового квартала

- Существующая часть границы, имеющиеся в ГКН сведения о которой достаточны для определения ее местоположения

- Характерная точка границы, сведения о которой позволяют однозначно опредилить ее положение на местности

:33 - Кадастровый номер земельного участка

Схема границ земельных участков

D6



Масштаб 1:400

Условные обозначения:

- Земельный участок, размеры которого могут быть переданы в масштабе разделов графической части
- Вновь образованная часть границы, сведения о которой достаточны для определения ее местоположения
:166 - Кадастровый номер здания
- Граница кадастрового квартала
- Существующая часть границы, имеющиеся в ГКН сведения о которой достаточны для определения ее местоположения
- Характерная точка границы, сведения о которой позволяют однозначно опредилить ее положение на местности
:33 - Кадастровый номер земельного участка

Схема границ земельных участков

Е6

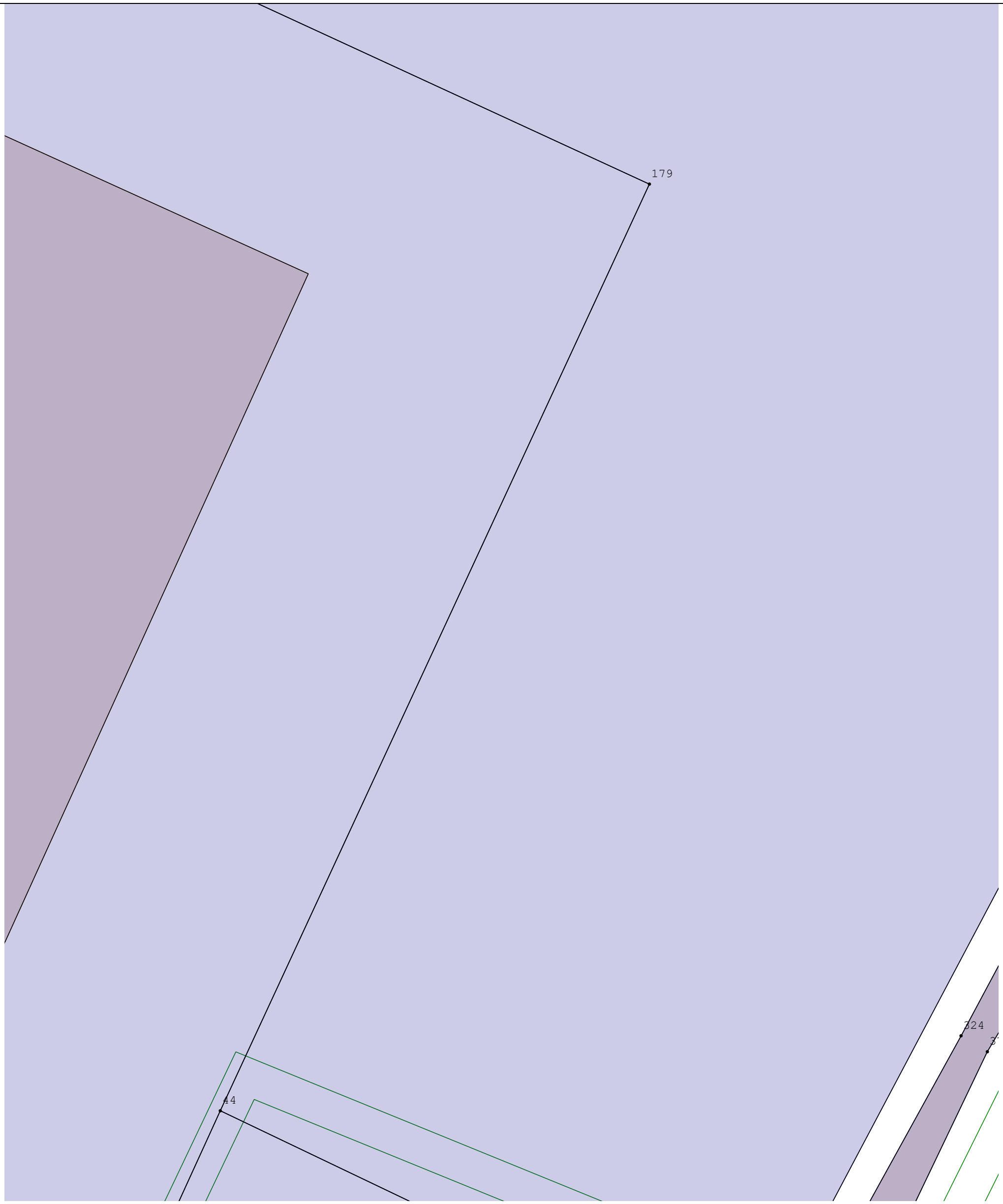

Масштаб 1:400

Условные обозначения:

- Земельный участок, размеры которого могут быть переданы в масштабе разделов графической части

- Вновь образованная часть границы, сведения о которой достаточны для определения ее местоположения

:166 - Кадастровый номер здания

- Граница кадастрового квартала

- Существующая часть границы, имеющиеся в ГКН сведения о которой достаточны для определения ее местоположения

- Характерная точка границы, сведения о которой позволяют однозначно опредилить ее положение на местности

:33 - Кадастровый номер земельного участка

Схема границ земельных участков

F6

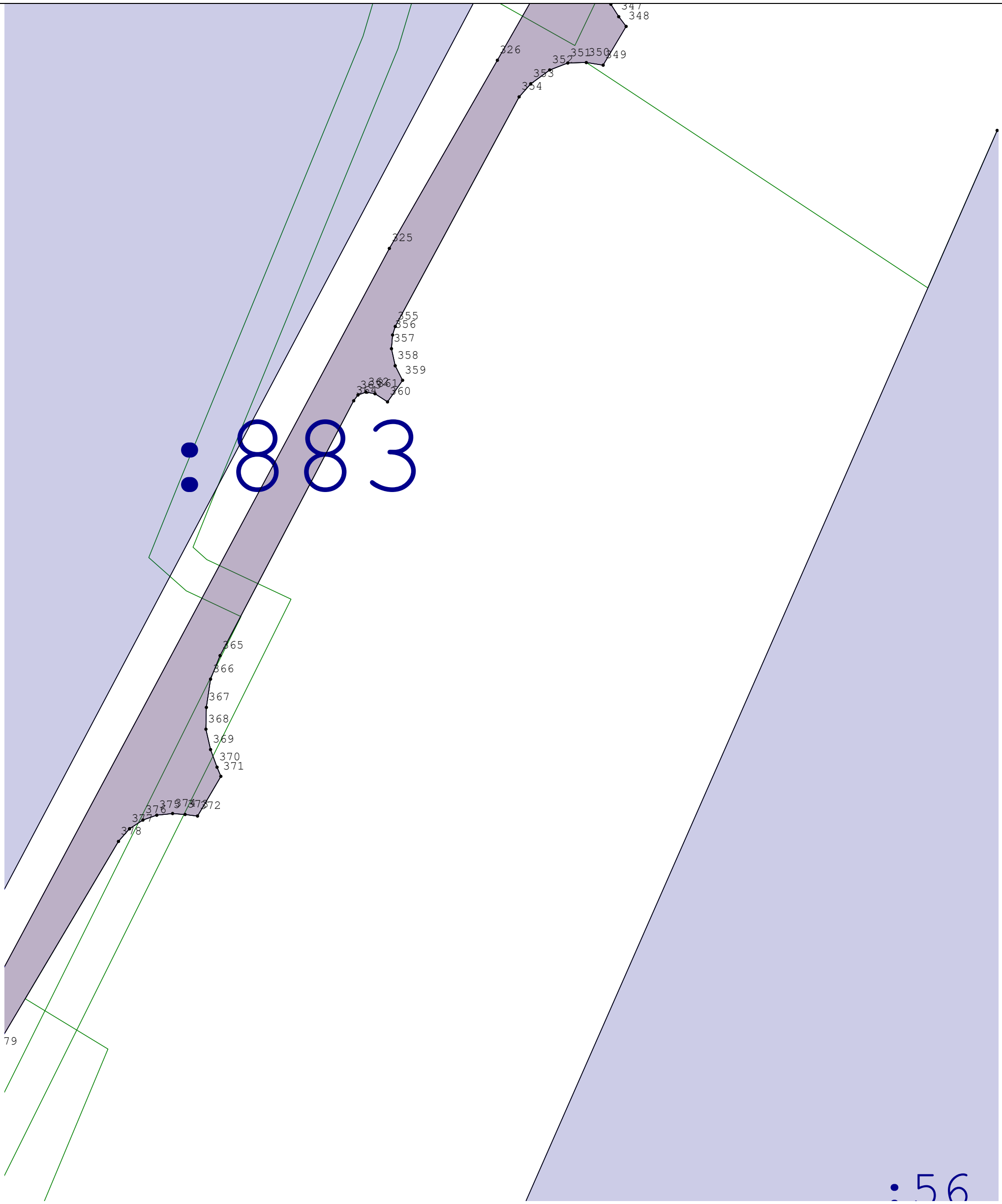

Масштаб 1:400

Условные обозначения:

- Земельный участок, размеры которого могут быть переданы в масштабе разделов графической части
- Вновь образованная часть границы, сведения о которой достаточны для определения ее местоположения
- Кадастровый номер здания
- Граница кадастрового квартала
- Существующая часть границы, имеющиеся в ГКН сведения о которой достаточны для определения ее местоположения
- Характерная точка границы, сведения о которой позволяют однозначно опредилить ее положение на местности
- Кадастровый номер земельного участка

:166

:33

Схема границ земельных участков

G6

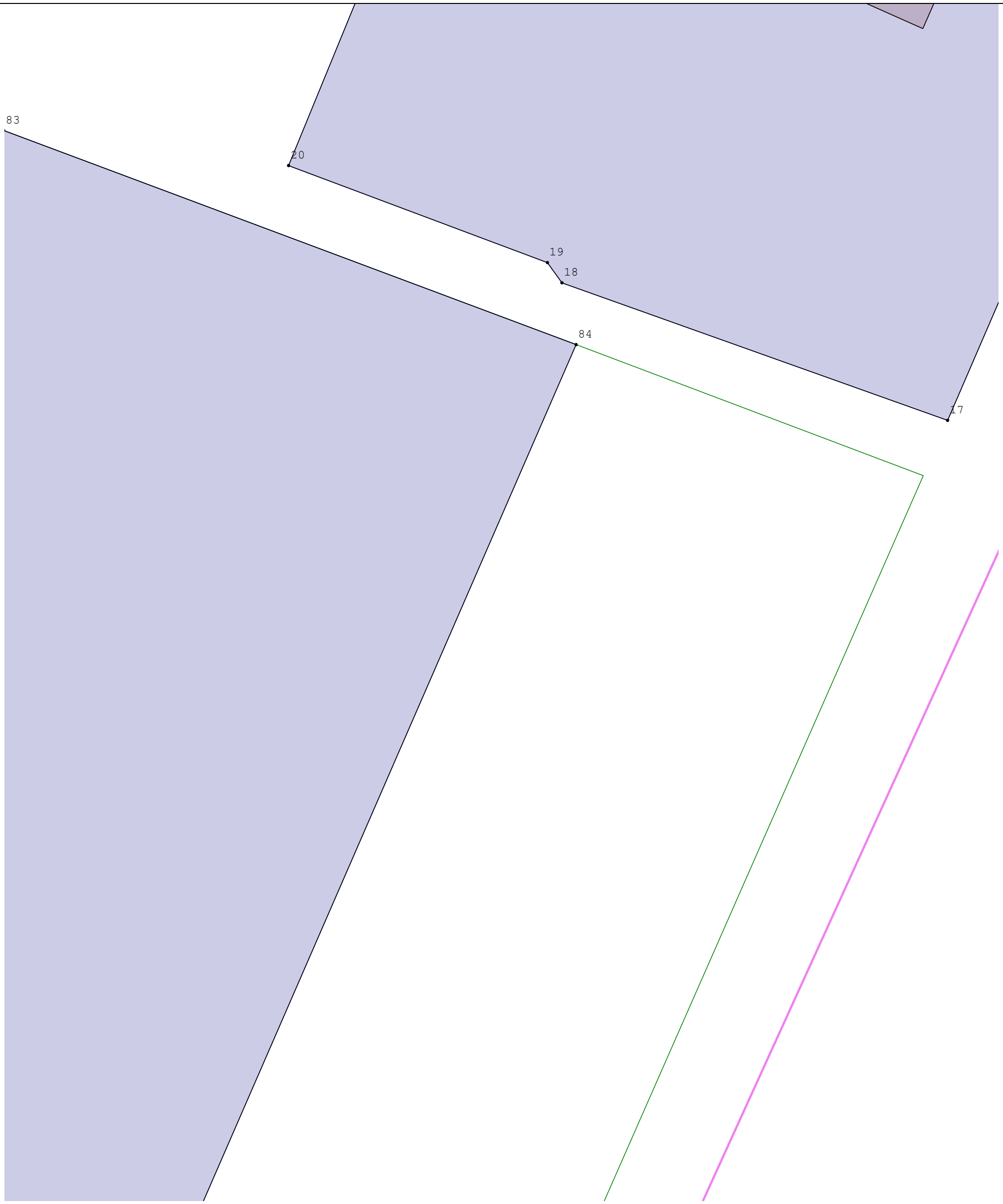

Масштаб 1:400

Условные обозначения:

- Земельный участок, размеры которого могут быть переданы в масштабе разделов графической части
- Вновь образованная часть границы, сведения о которой достаточны для определения ее местоположения
:166 - Кадастровый номер здания
- Граница кадастрового квартала
- Существующая часть границы, имеющиеся в ГКН сведения о которой достаточны для определения ее местоположения
- Характерная точка границы, сведения о которой позволяют однозначно опредилить ее положение на местности
:33 - Кадастровый номер земельного участка

Схема границ земельных участков

Н6



Масштаб 1:400

Условные обозначения:

- Земельный участок, размеры которого могут быть переданы в масштабе разделов графической части
- Вновь образованная часть границы, сведения о которой достаточны для определения ее местоположения
- :166 - Кадастровый номер здания
- Граница кадастрового квартала
- Существующая часть границы, имеющиеся в ГКН сведения о которой достаточны для определения ее местоположения
- Характерная точка границы, сведения о которой позволяют однозначно опредилить ее положение на местности
- :33 - Кадастровый номер земельного участка

Схема границ земельных участков

А7

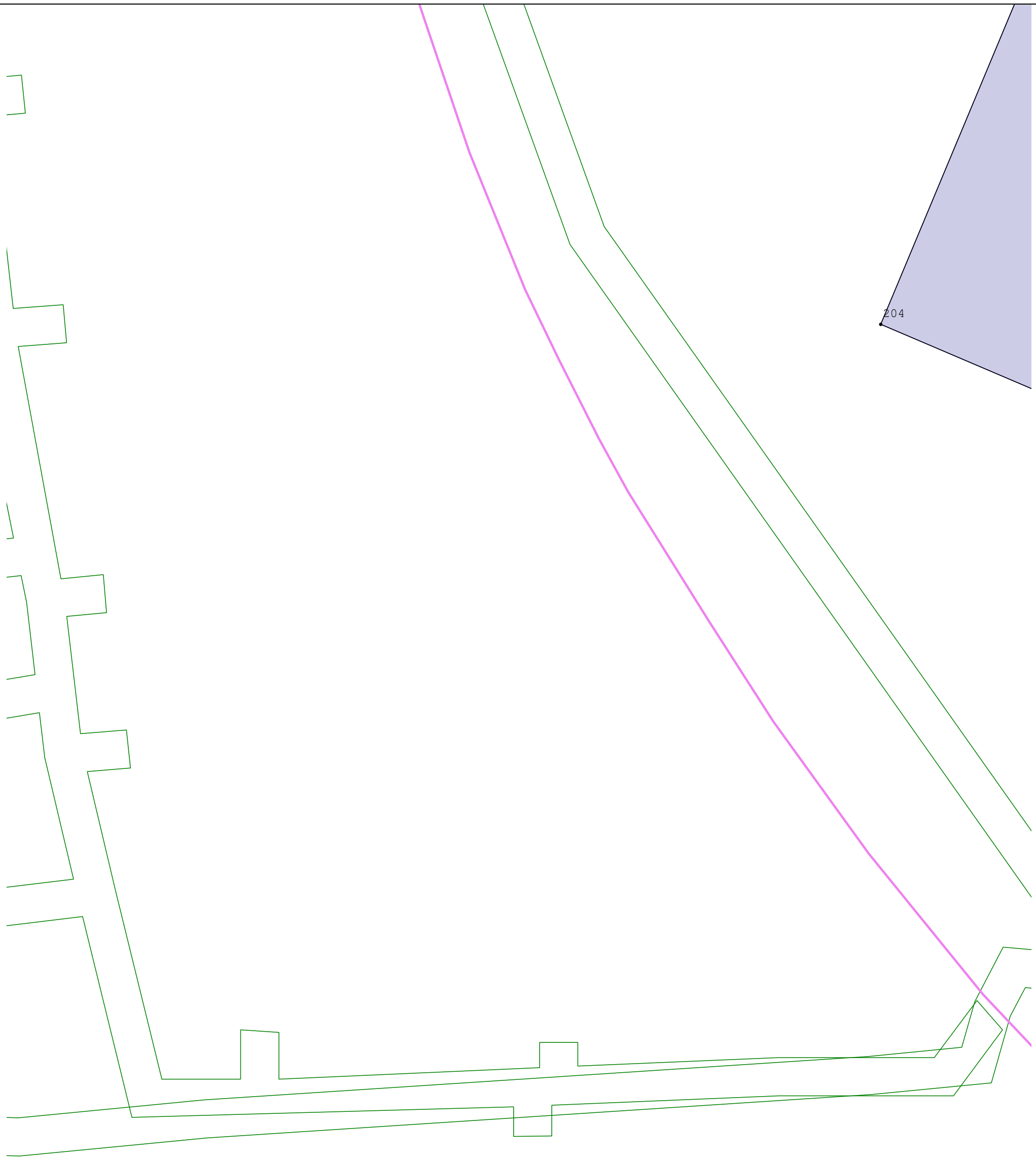

Масштаб 1:400

Условные обозначения:

- Земельный участок, размеры которого могут быть переданы в масштабе разделов графической части

- Вновь образованная часть границы, сведения о которой достаточны для определения ее местоположения

:166 - Кадастровый номер здания

- Граница кадастрового квартала

- Существующая часть границы, имеющиеся в ГКН сведения о которой достаточны для определения ее местоположения

- Характерная точка границы, сведения о которой позволяют однозначно опредилить ее положение на местности

:33 - Кадастровый номер земельного участка

Схема границ земельных участков

В7

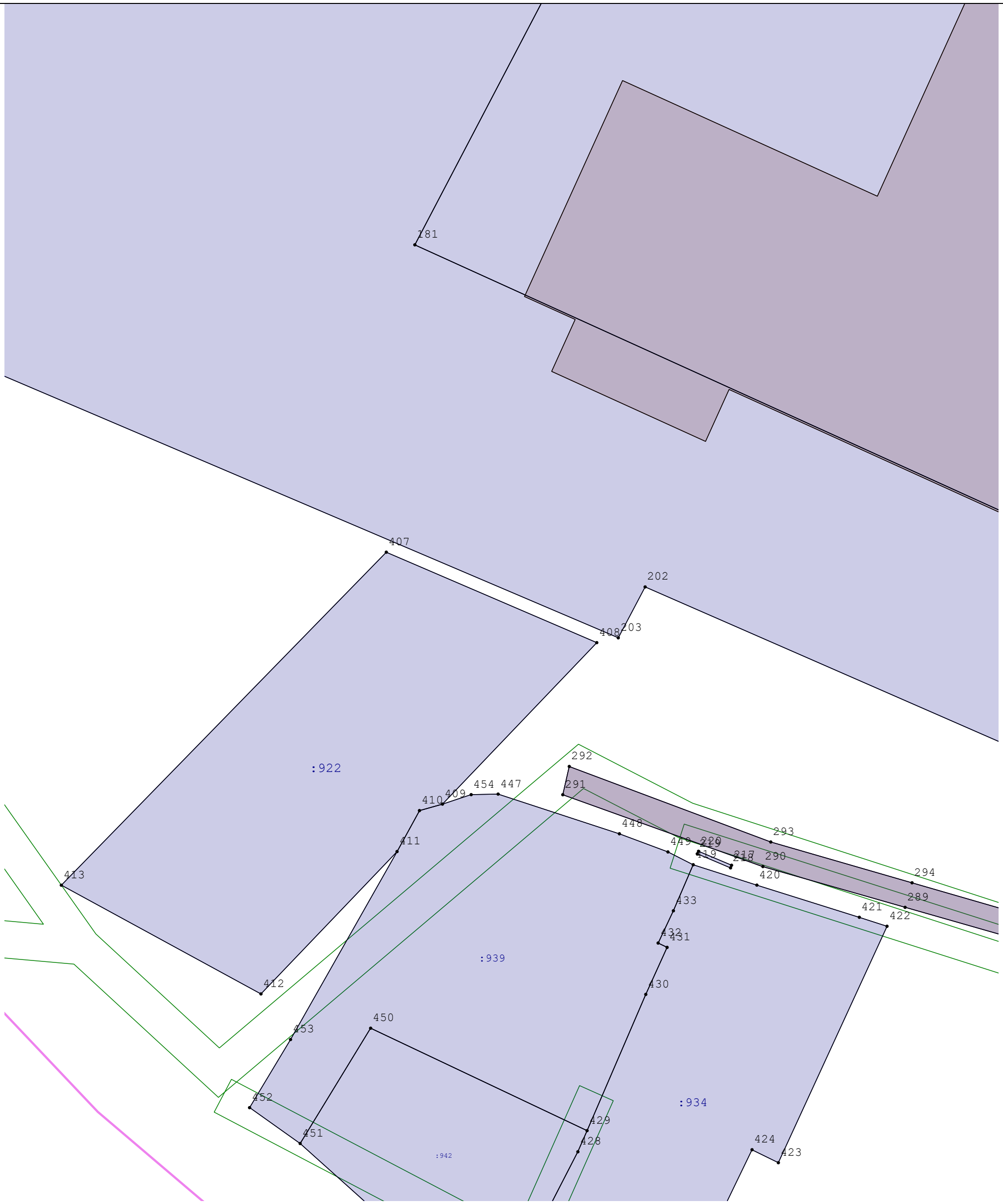

Масштаб 1:400

Условные обозначения:

- Земельный участок, размеры которого могут быть переданы в масштабе разделов графической части
- Вновь образованная часть границы, сведения о которой достаточны для определения ее местоположения
:166 - Кадастровый номер здания
- Граница кадастрового квартала
- Существующая часть границы, имеющиеся в ГКН сведения о которой достаточны для определения ее местоположения
- Характерная точка границы, сведения о которой позволяют однозначно опредилить ее положение на местности
:33 - Кадастровый номер земельного участка

Схема границ земельных участков

С7

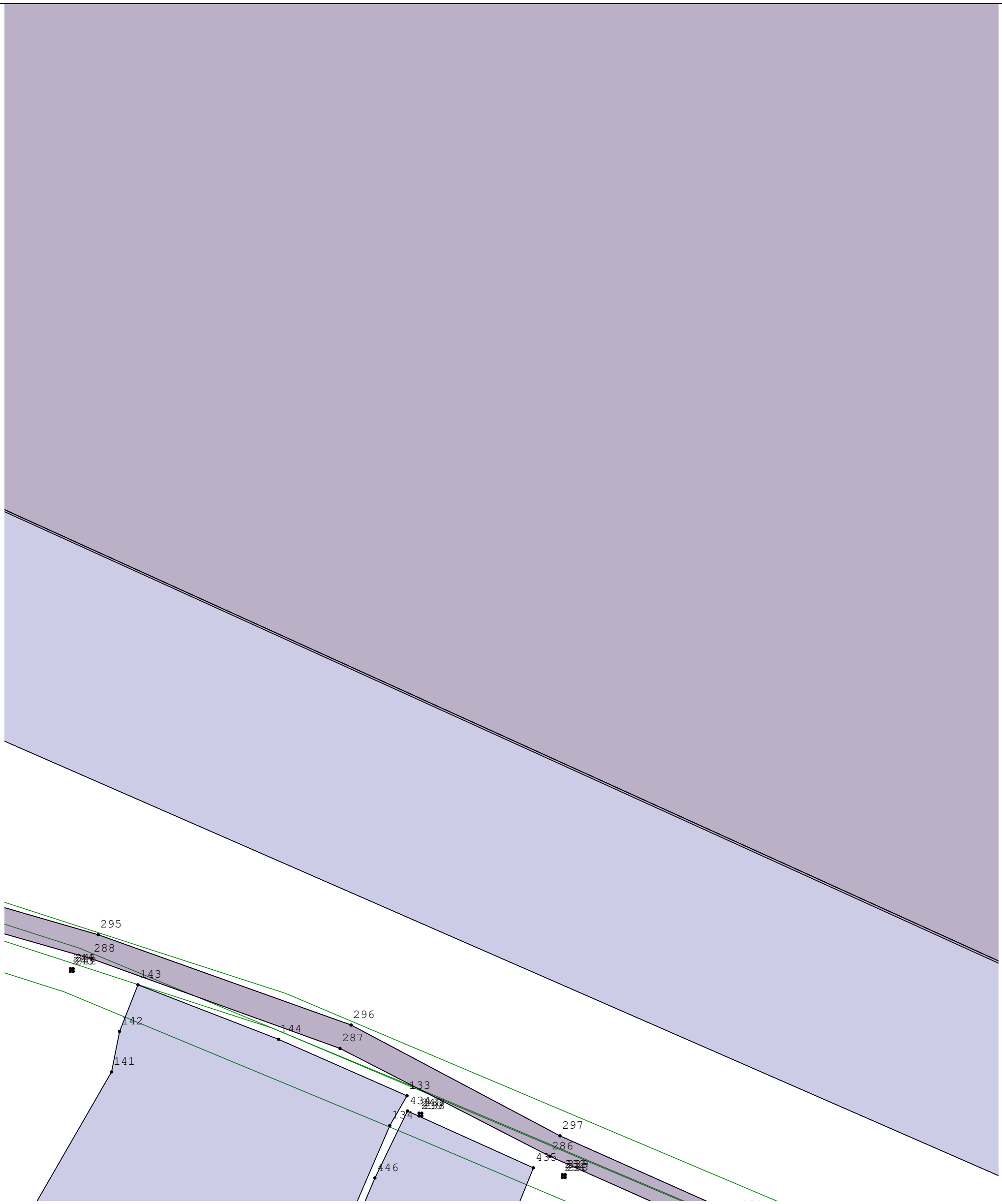

Масштаб 1:400

Условные обозначения:

- Земельный участок, размеры которого могут быть переданы в масштабе разделов графической части
- Вновь образованная часть границы, сведения о которой достаточны для определения ее местоположения
:166 - Кадастровый номер здания
- Граница кадастрового квартала
- Существующая часть границы, имеющиеся в ГКН сведения о которой достаточны для определения ее местоположения
- Характерная точка границы, сведения о которой позволяют однозначно опредилить ее положение на местности
:33 - Кадастровый номер земельного участка

Схема границ земельных участков

D7

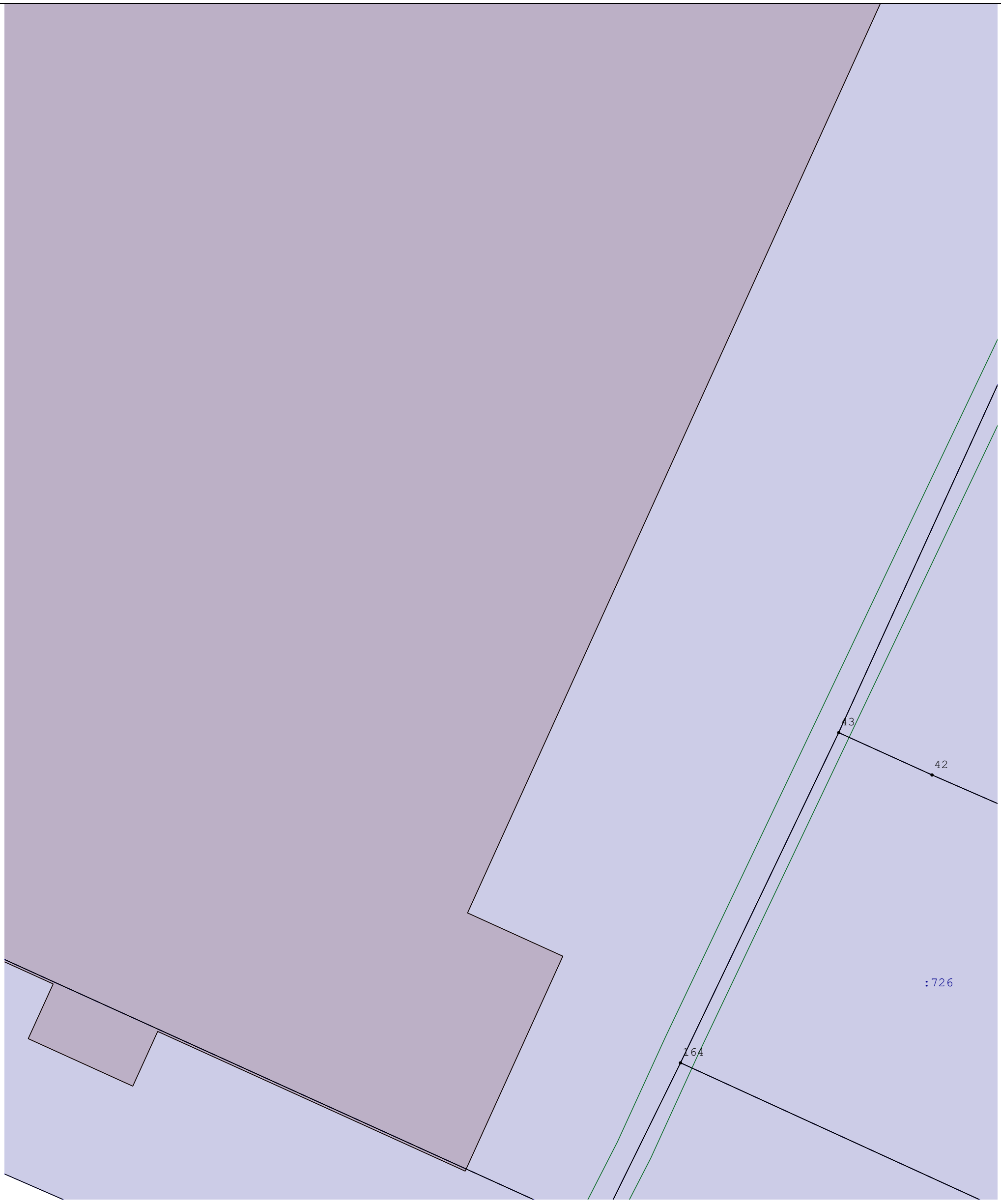

Масштаб 1:400

Условные обозначения:

- Земельный участок, размеры которого могут быть переданы в масштабе разделов графической части
- Вновь образованная часть границы, сведения о которой достаточны для определения ее местоположения
:166 - Кадастровый номер здания
- Граница кадастрового квартала
- Существующая часть границы, имеющиеся в ГКН сведения о которой достаточны для определения ее местоположения
- Характерная точка границы, сведения о которой позволяют однозначно опредилить ее положение на местности
:33 - Кадастровый номер земельного участка

Схема границ земельных участков

E7

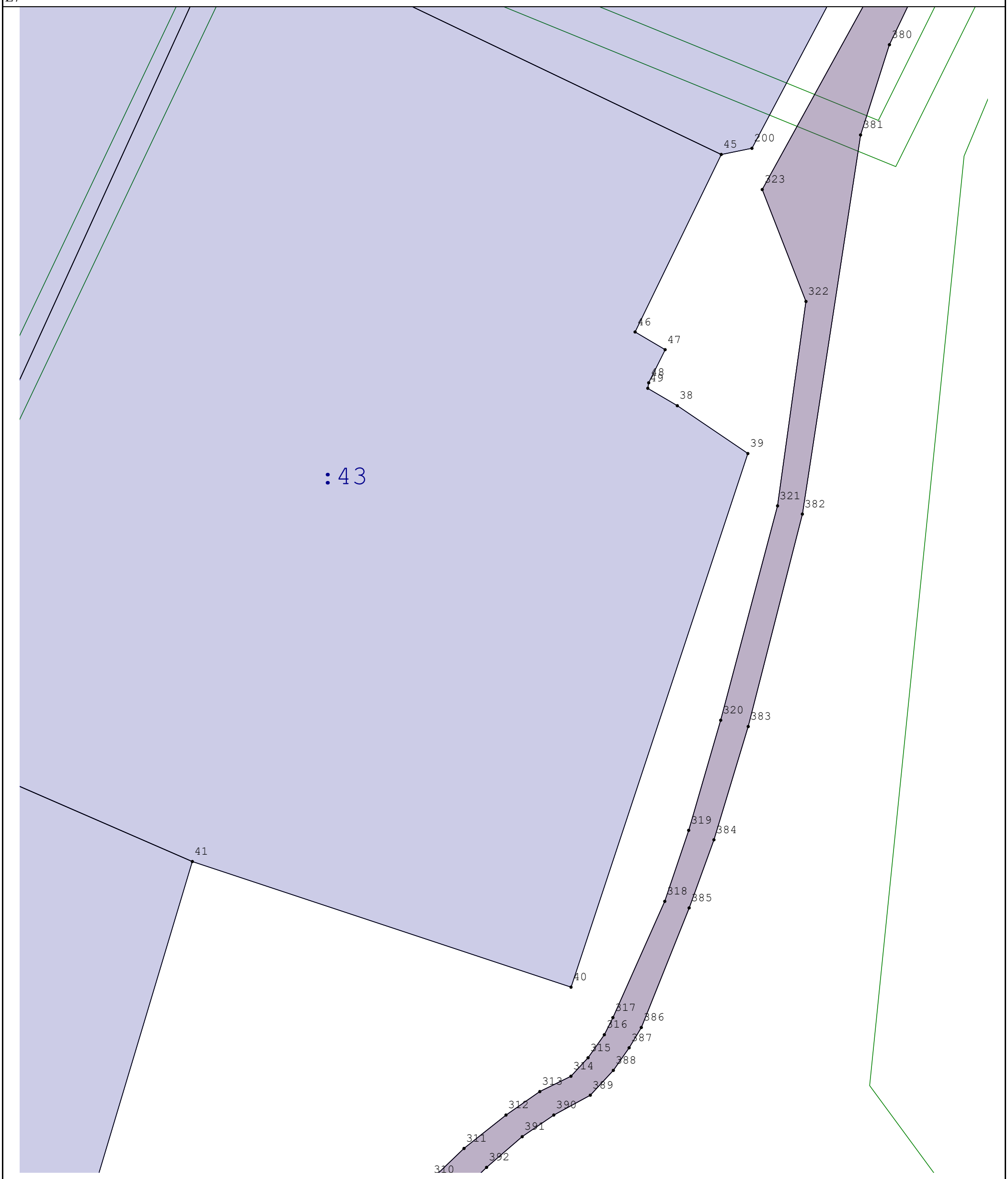

Масштаб 1:400

Условные обозначения:

- Земельный участок, размеры которого могут быть переданы в масштабе разделов графической части
- Вновь образованная часть границы, сведения о которой достаточны для определения ее местоположения
:166 - Кадастровый номер здания
- Граница кадастрового квартала
- Существующая часть границы, имеющиеся в ГКН сведения о которой достаточны для определения ее местоположения
- Характерная точка границы, сведения о которой позволяют однозначно опредилить ее положение на местности
:33 - Кадастровый номер земельного участка

Схема границ земельных участков

F7

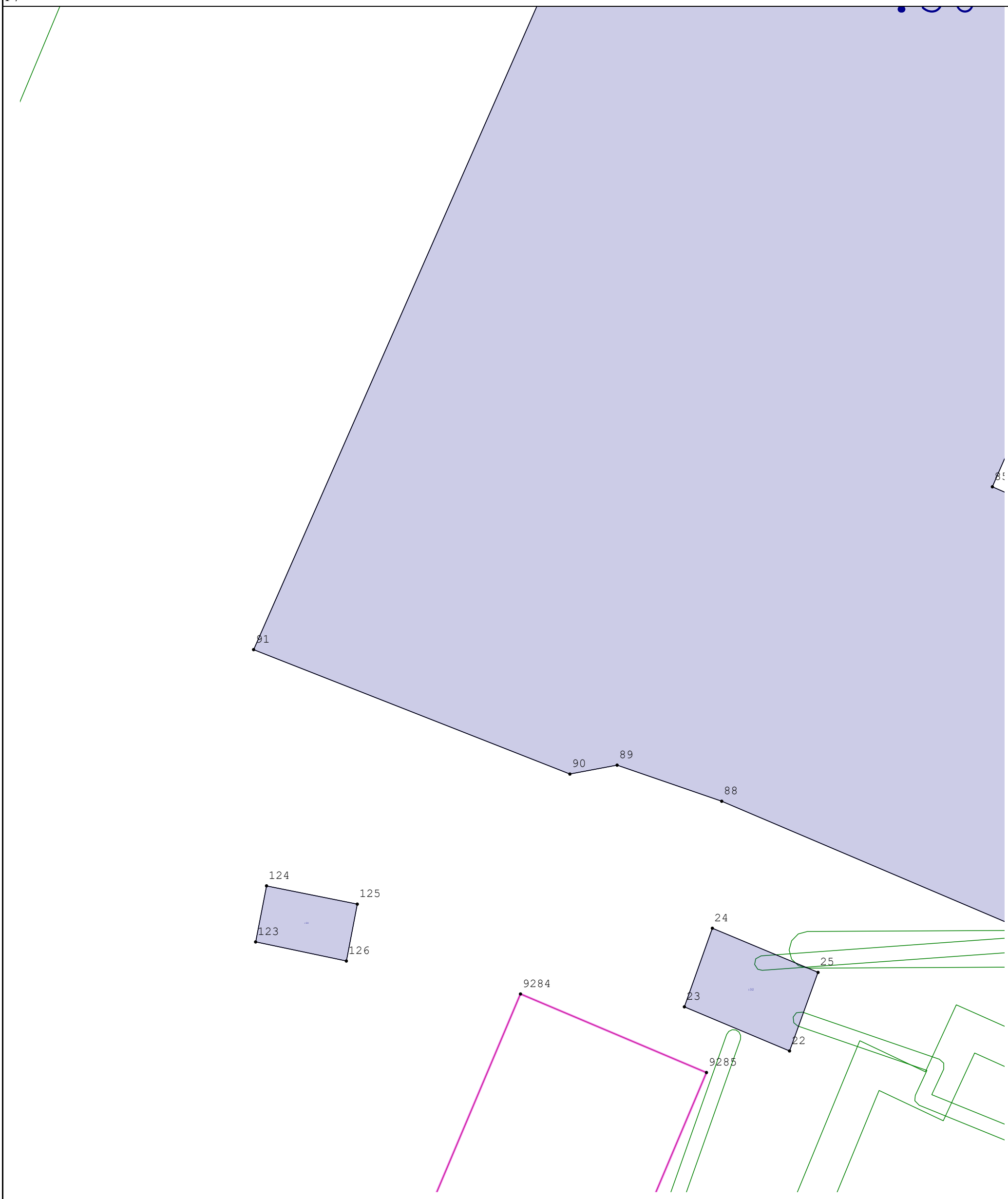

Масштаб 1:400

Условные обозначения:

- Земельный участок, размеры которого могут быть переданы в масштабе разделов графической части
- Вновь образованная часть границы, сведения о которой достаточны для определения ее местоположения
- :166 - Кадастровый номер здания
- Граница кадастрового квартала
- Существующая часть границы, имеющиеся в ГКН сведения о которой достаточны для определения ее местоположения
- Характерная точка границы, сведения о которой позволяют однозначно опредилить ее положение на местности
- :33 - Кадастровый номер земельного участка

Схема границ земельных участков

G7

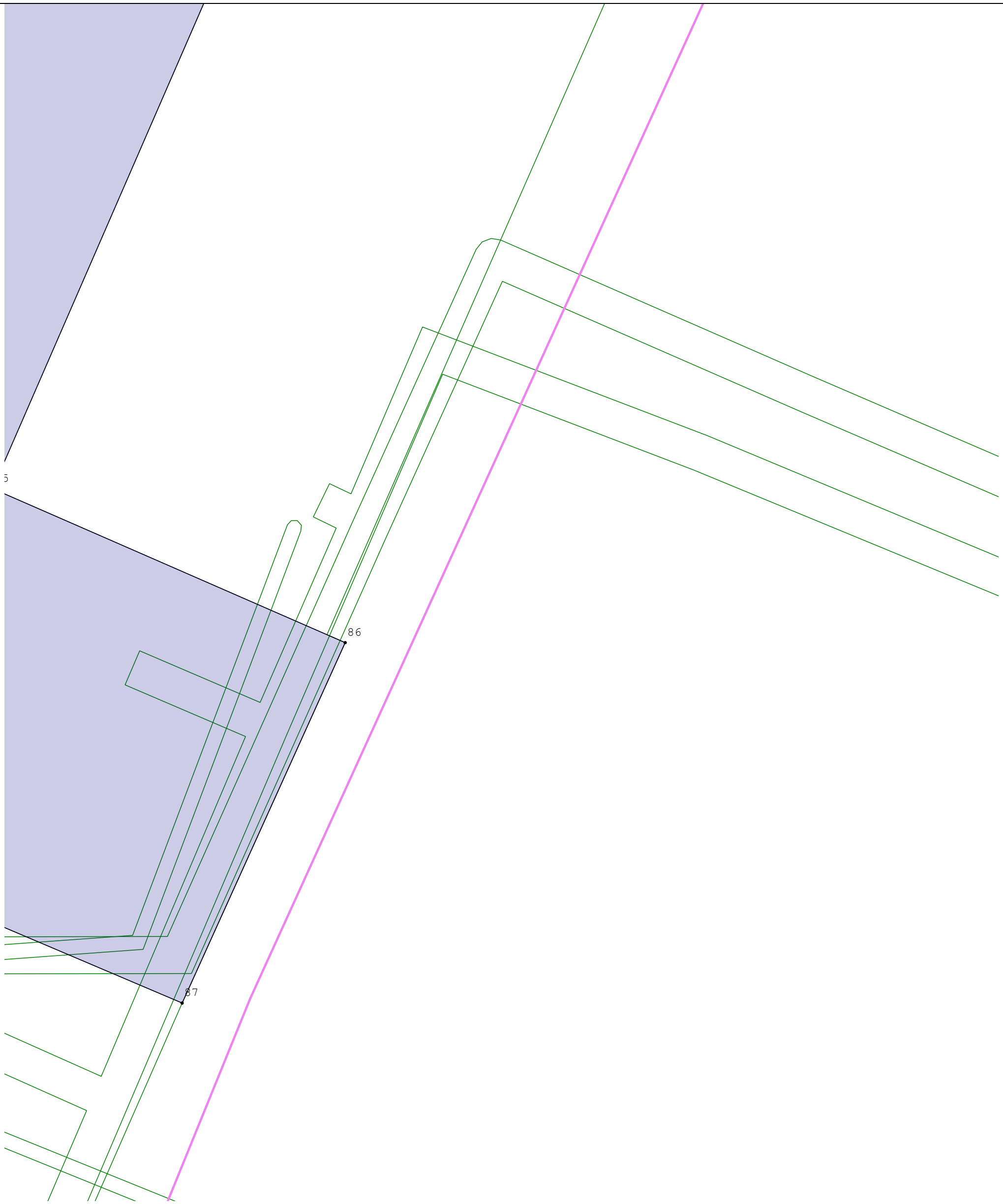

Масштаб 1:400

Условные обозначения:

- Земельный участок, размеры которого могут быть переданы в масштабе разделов графической части

- Вновь образованная часть границы, сведения о которой достаточны для определения ее местоположения

:166 - Кадастровый номер здания

- Граница кадастрового квартала

- Существующая часть границы, имеющиеся в ГКН сведения о которой достаточны для определения ее местоположения

- Характерная точка границы, сведения о которой позволяют однозначно опредилить ее положение на местности

:33 - Кадастровый номер земельного участка

Схема границ земельных участков

В8

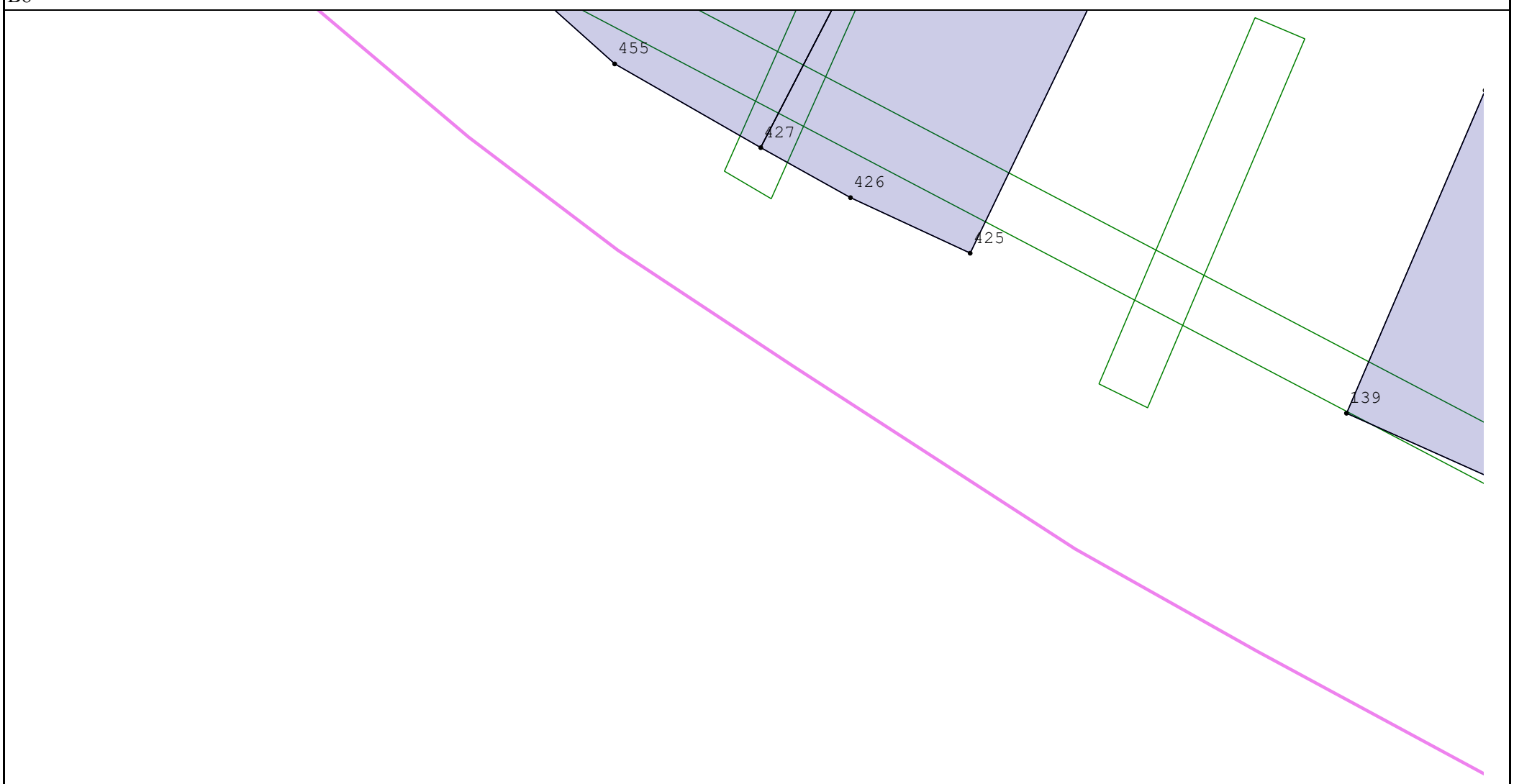

Масштаб 1:400

Условные обозначения:

- Земельный участок, размеры которого могут быть переданы в масштабе разделов графической части
- Вновь образованная часть границы, сведения о которой достаточны для определения ее местоположения
:166 - Кадастровый номер здания
- Граница кадастрового квартала
- Существующая часть границы, имеющиеся в ГКН сведения о которой достаточны для определения ее местоположения
- Характерная точка границы, сведения о которой позволяют однозначно опредилить ее положение на местности
:33 - Кадастровый номер земельного участка

Схема границ земельных участков

С8

Масштаб 1:400

Условные обозначения:

- Земельный участок, размеры которого могут быть переданы в масштабе разделов графической части
- Вновь образованная часть границы, сведения о которой достаточны для определения ее местоположения
:166 - Кадастровый номер здания
- Граница кадастрового квартала
- Существующая часть границы, имеющиеся в ГКН сведения о которой достаточны для определения ее местоположения
- Характерная точка границы, сведения о которой позволяют однозначно опредилить ее положение на местности
:33 - Кадастровый номер земельного участка

Схема границ земельных участков

D8

Масштаб 1:400

Условные обозначения:

- Земельный участок, размеры которого могут быть переданы в масштабе разделов графической части
- Вновь образованная часть границы, сведения о которой достаточны для определения ее местоположения
:166 - Кадастровый номер здания
- Граница кадастрового квартала
- Существующая часть границы, имеющиеся в ГКН сведения о которой достаточны для определения ее местоположения
- Характерная точка границы, сведения о которой позволяют однозначно опредилить ее положение на местности
:33 - Кадастровый номер земельного участка

Схема границ земельных участков

E8

Масштаб 1:400

Условные обозначения:

- Земельный участок, размеры которого могут быть переданы в масштабе разделов графической части
- Вновь образованная часть границы, сведения о которой достаточны для определения ее местоположения
:166 - Кадастровый номер здания
- Граница кадастрового квартала
- Существующая часть границы, имеющиеся в ГКН сведения о которой достаточны для определения ее местоположения
- Характерная точка границы, сведения о которой позволяют однозначно опредилить ее положение на местности
:33 - Кадастровый номер земельного участка

Схема границ земельных участков

F8

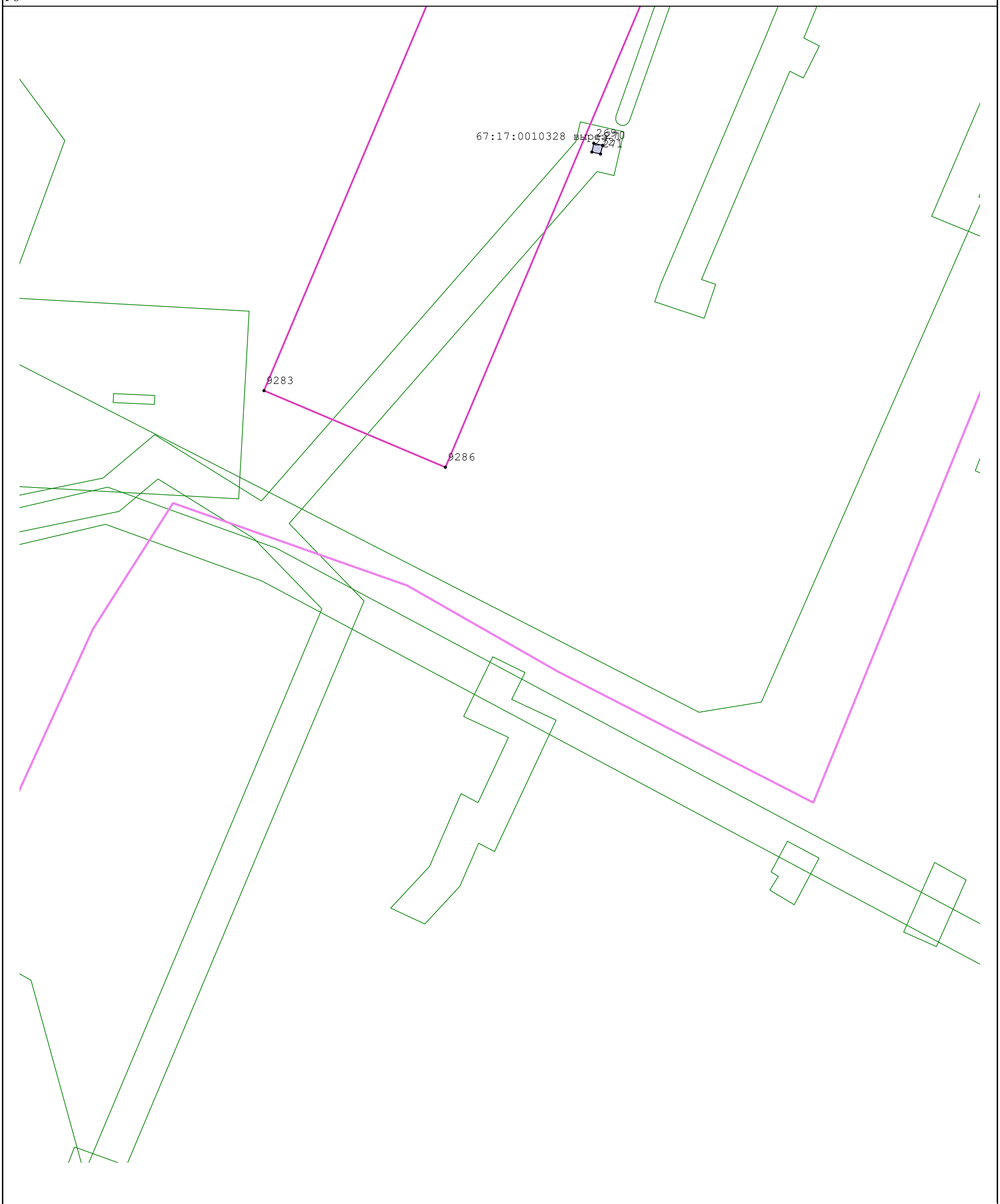

Масштаб 1:400

Условные обозначения:

- Земельный участок, размеры которого могут быть переданы в масштабе разделов графической части
- Вновь образованная часть границы, сведения о которой достаточны для определения ее местоположения
:166 - Кадастровый номер здания
- Граница кадастрового квартала
- Существующая часть границы, имеющиеся в ГКН сведения о которой достаточны для определения ее местоположения
- Характерная точка границы, сведения о которой позволяют однозначно опредилить ее положение на местности
:33 - Кадастровый номер земельного участка

Схема границ земельных участков

E9



Масштаб 1:400

Условные обозначения:

- Земельный участок, размеры которого могут быть переданы в масштабе разделов графической части
- Вновь образованная часть границы, сведения о которой достаточны для определения ее местоположения
:166 - Кадастровый номер здания
- Граница кадастрового квартала
- Существующая часть границы, имеющиеся в ГКН сведения о которой достаточны для определения ее местоположения
- Характерная точка границы, сведения о которой позволяют однозначно опредилить ее положение на местности
:33 - Кадастровый номер земельного участка

Схема геодезических построений

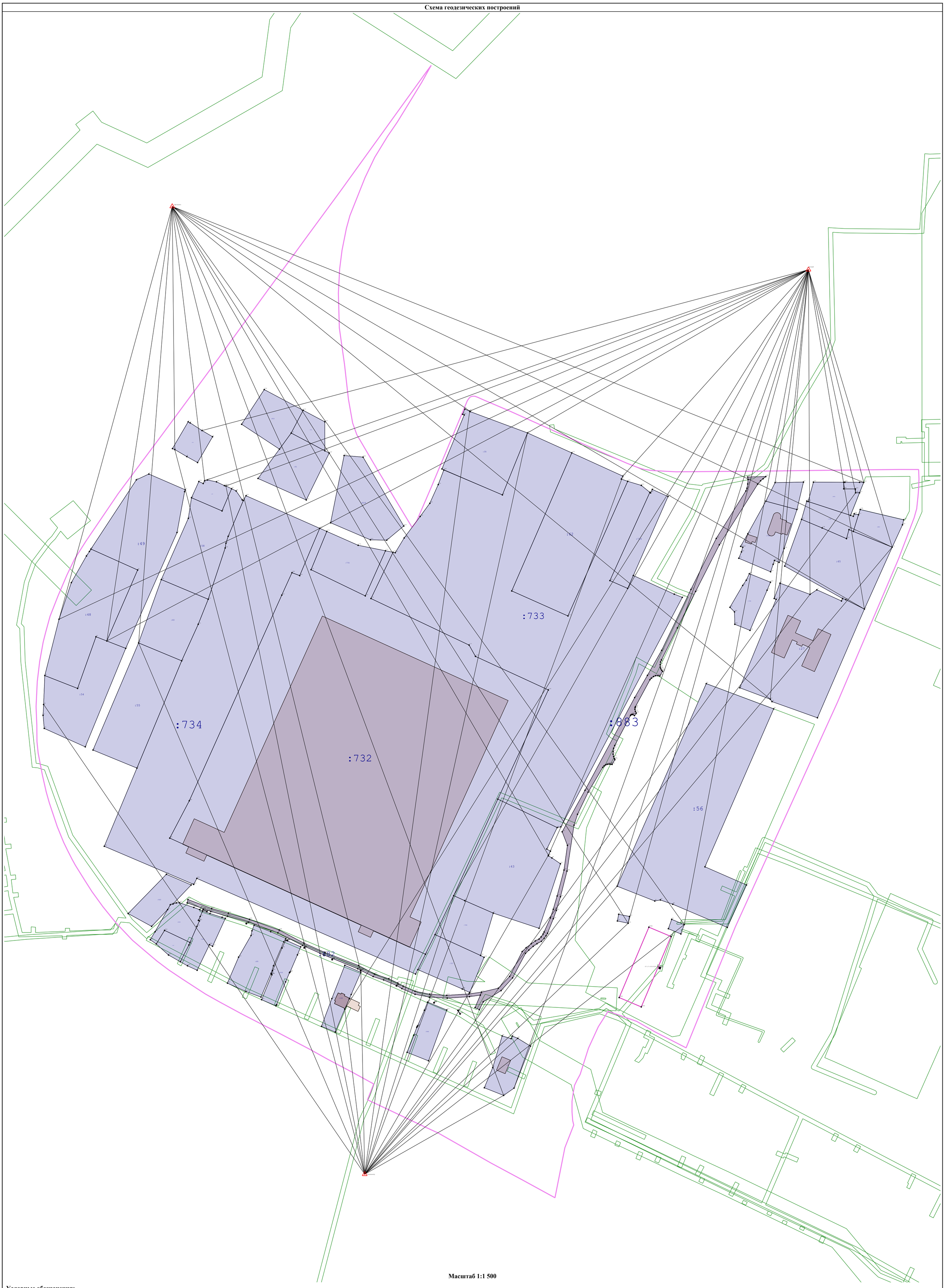

Масштаб 1:1 500

Условные обозначения:

- Существующая часть границы, имеющиеся в ГКН сведения о которой достаточны для определения ее местоположения

:146 - Кадастровый номер здания

- Вновь образованная часть границы, сведения о которой достаточны для определения ее местоположения

:113 - Кадастровый номер земельного участка

- Характерная точка границы, сведения о которой позволяют однозначно опредилить ее положение на местности

- Граница кадастрового квартала

- Пункт государственной геодезической сети

- Направления геодезических построений при определении координат характерных точек границ земельного участка